PR

PRZEBUDOWA DROGI POWIAT

WARSZAWSKIEJ W SKARŻYSKU

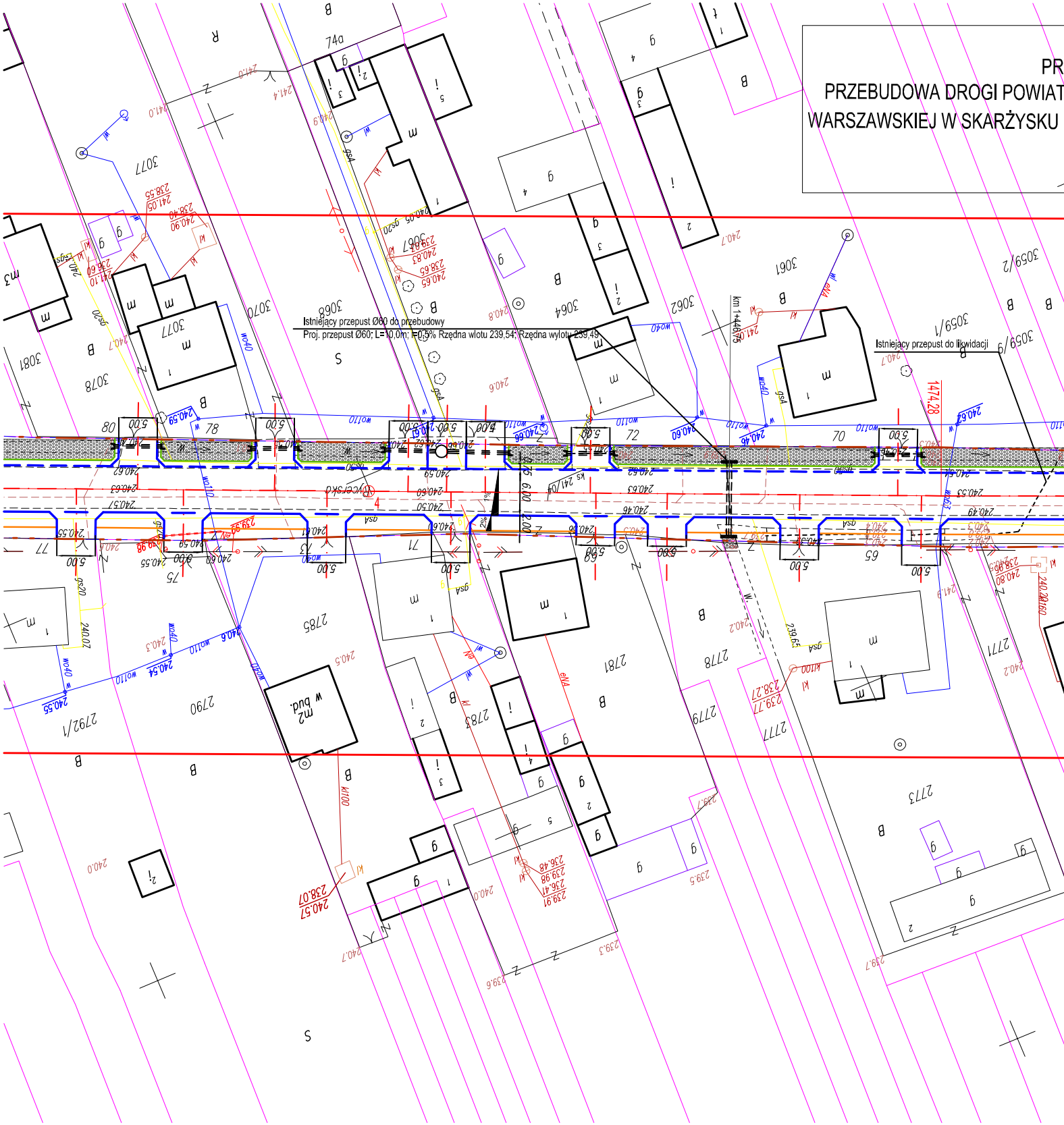
Istniejący przepust Ø60 do przebudowy
Proj. przepust Ø60; L=10,0m; i=0,5% Rzędna wlotu 239,54; Rzędna wylotu 239,49
Istniejący przepust do likwidacji
km 1+446,75
1474,28
3077
3070
3068
3067
3064
3062
3061
3059/1
3059/2
3059/3
3081
3078
2785
2790
2792/1
2781
2783
2778
2779
2777
2773
2771
80
78
77
75
73
72
71
70
69
m2 bud.
wo40
wo110
gsA
kd
6.00
5.00

OJEKTU ZAGOSPODAROWANIA TERENU
TOWEJ - ULICY RYCERSKIEJ NA ODCINKU OD UL. KOPERNIKA DO UL.
KAMIENNEJ, NA ODCINKU OD KM 0+000.00 ÷ 2+047.44 - DŁ. 2047.44MB.
SKALA 1:500, ARKUSZ NR 3

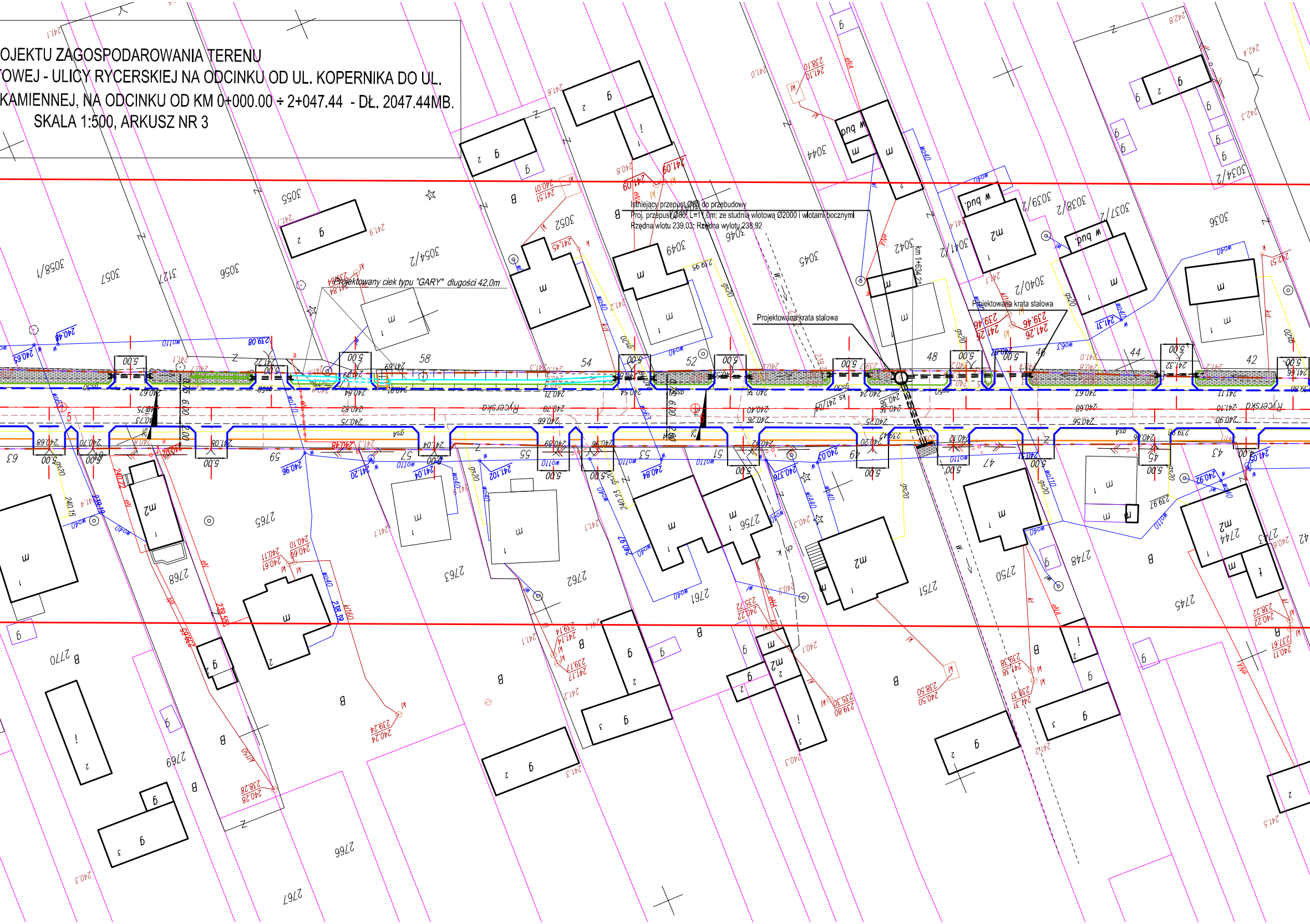

Istniejący przepust Ø80 do przebudowy
Proj. przepust Ø80; L=11,0m; ze studnią wlotową Ø2000 i wlotami bocznymi
Rzędna wlotu 239,03; Rzędna wylotu 238,92

Projektowany ciek typu "GARY" długości 42,0m

Projektowana krata stalowa

Projektowana krata stalowa

km 1+634,21

Rycerska
Rycerska
58
54
52
48
46
44
42
63
61
59
57
55
53
51
49
47
45
43
3058/1
3057
3127
3056
3055
3054/2
3052
3049
3046
3045
3044
3042
3041/2
3040/2
3039/2
3038/2
3037/2
3036
3034/2
2770
2769
2768
2767
2766
2765
2763
2762
2761
2756
2751
2750
2748
2745
2744
2743
5.00
6.00
2%
240.48
240.65
239.08
241.22
241.09
241.51
241.45
239.95
241.26
239.46
241.31
240.97
238.39
239.55
241.04
241.102
240.84
240.03
240.92
239.97

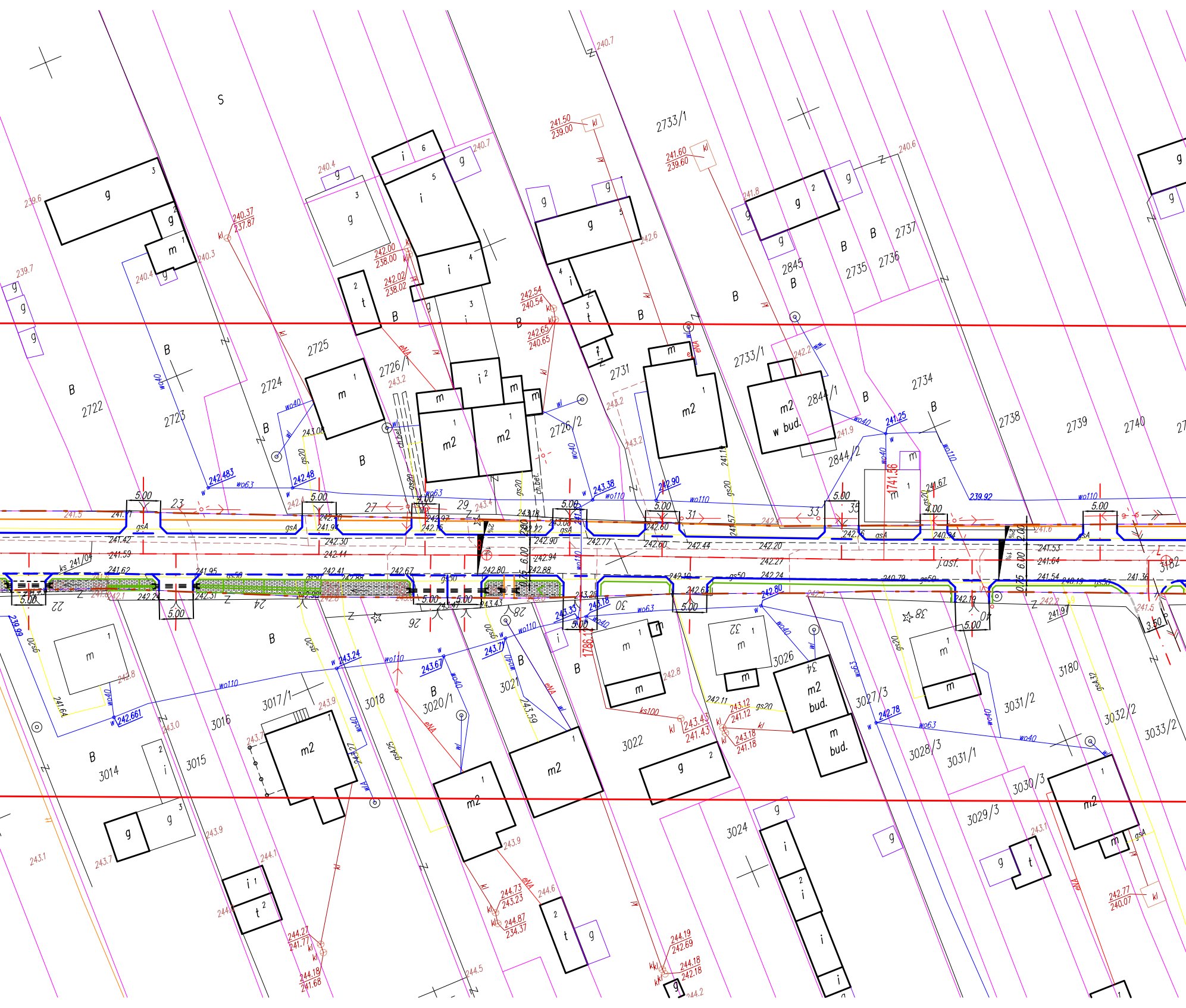
2733/1
2845
2735
2736
2737
2725
2726/1
2731
2733/1
2724
2722
2723
2726/2
2844/1
2844/2
2734
2738
2739
2740
3017/1
3018
3020/1
3021
3022
3016
3015
3014
3024
3026
3027/3
3028/3
3031/1
3031/2
3029/3
3030/3
3032/2
3033/2
3180
3182
m2
w bud.
m2 bud.
m bud.
ch.bet.
j.asf.
ks 241.04
5.00
6.00
4.00
3.50
1741.56
1786.1
22
23
24
26
27
28
29
30
31
32
33
34
35
38
40
wo110
wo63
wo40
gs20
gsA25
gsA32
gs50
gsA
ks100
eNA
kl
242.90
243.38
243.33
243.18
242.80
243.71
243.67
243.24
242.661
242.483
242.48
241.25
239.92
242.78
239.99
241.64
241.50
239.00
241.60
239.60
240.37
237.87
242.00
238.00
242.02
238.02
242.54
240.54
242.65
240.65
244.73
243.23
244.87
234.37
244.27
241.77
244.18
241.68
244.19
242.69
244.18
242.18
243.12
241.12
243.43
241.43
243.18
241.18
242.77
240.07

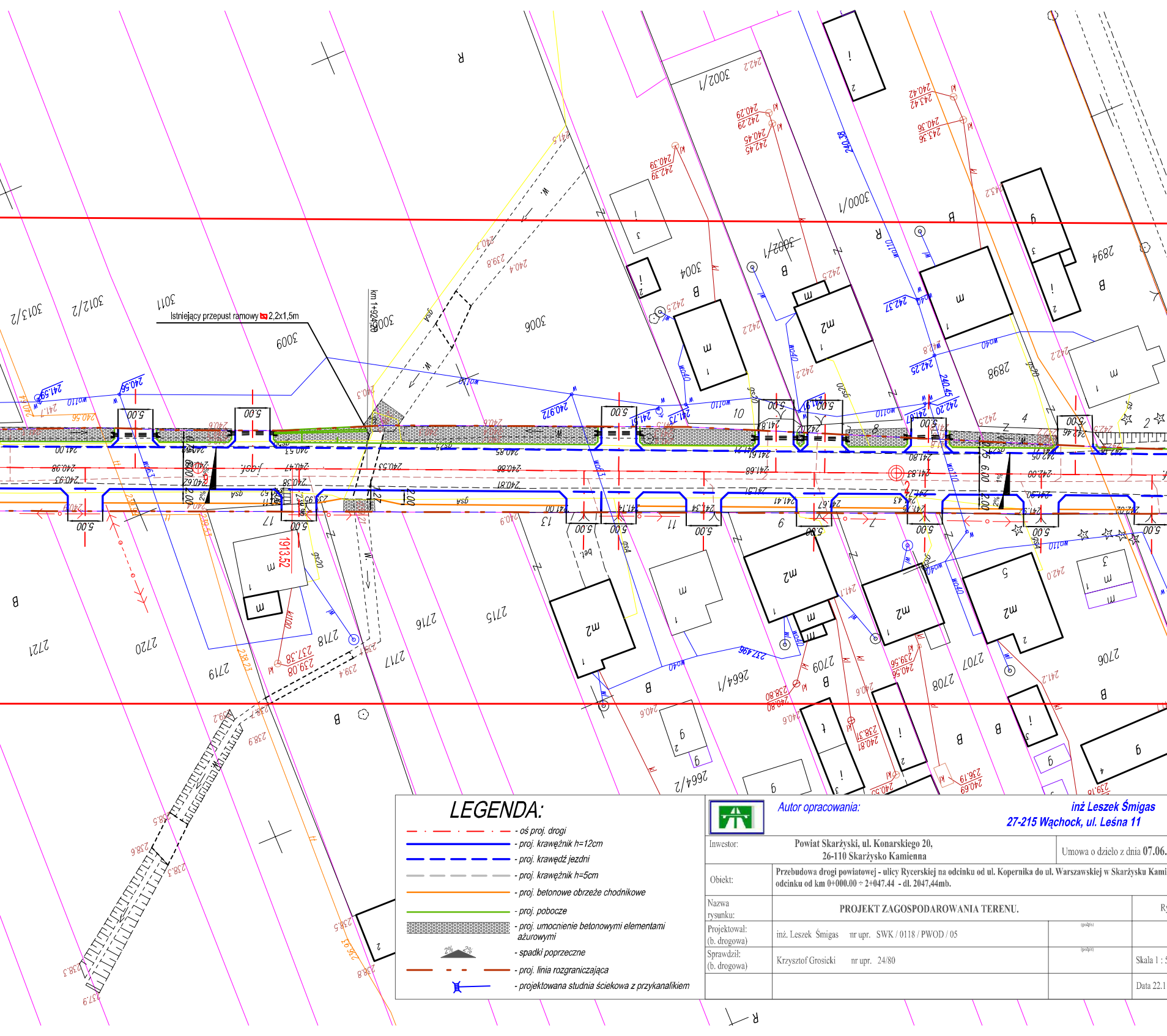
Istniejący przepust ramowy 2,2x1,5m
km 1+924,20

LEGENDA:

- oś proj. drogi
- proj. krawężnik h=12cm
- proj. krawędź jezdni
- proj. krawężnik h=5cm
- proj. betonowe obrzeże chodnikowe
- proj. pobocze
- proj. umocnienie betonowymi elementami ażurowymi
- spadki poprzeczne
- proj. linia rozgraniczająca
- projektowana studnia ściekowa z przykanalikiem

Autor opracowania: **inż Leszek Śmigas**
27-215 Wąchock, ul. Leśna 11

Inwestor:	**Powiat Skarżyski, ul. Konarskiego 20, 26-110 Skarżysko Kamienna**	Umowa o dzieło z dnia **07.06.**	
Obiekt:	**Przebudowa drogi powiatowej - ulicy Rycerskiej na odcinku od ul. Kopernika do ul. Warszawskiej w Skarżysku Kami odcinku od km 0+000.00 ÷ 2+047.44 - dł. 2047,44mb.**		
Nazwa rysunku:	**PROJEKT ZAGOSPODAROWANIA TERENU.**		Ry
Projektował: (b. drogowa)	inż. Leszek Śmigas nr upr. SWK / 0118 / PWOD / 05	(podpis)	
Sprawdził: (b. drogowa)	Krzysztof Grosicki nr upr. 24/80	(podpis)	Skala 1 : 5
			Data 22.1

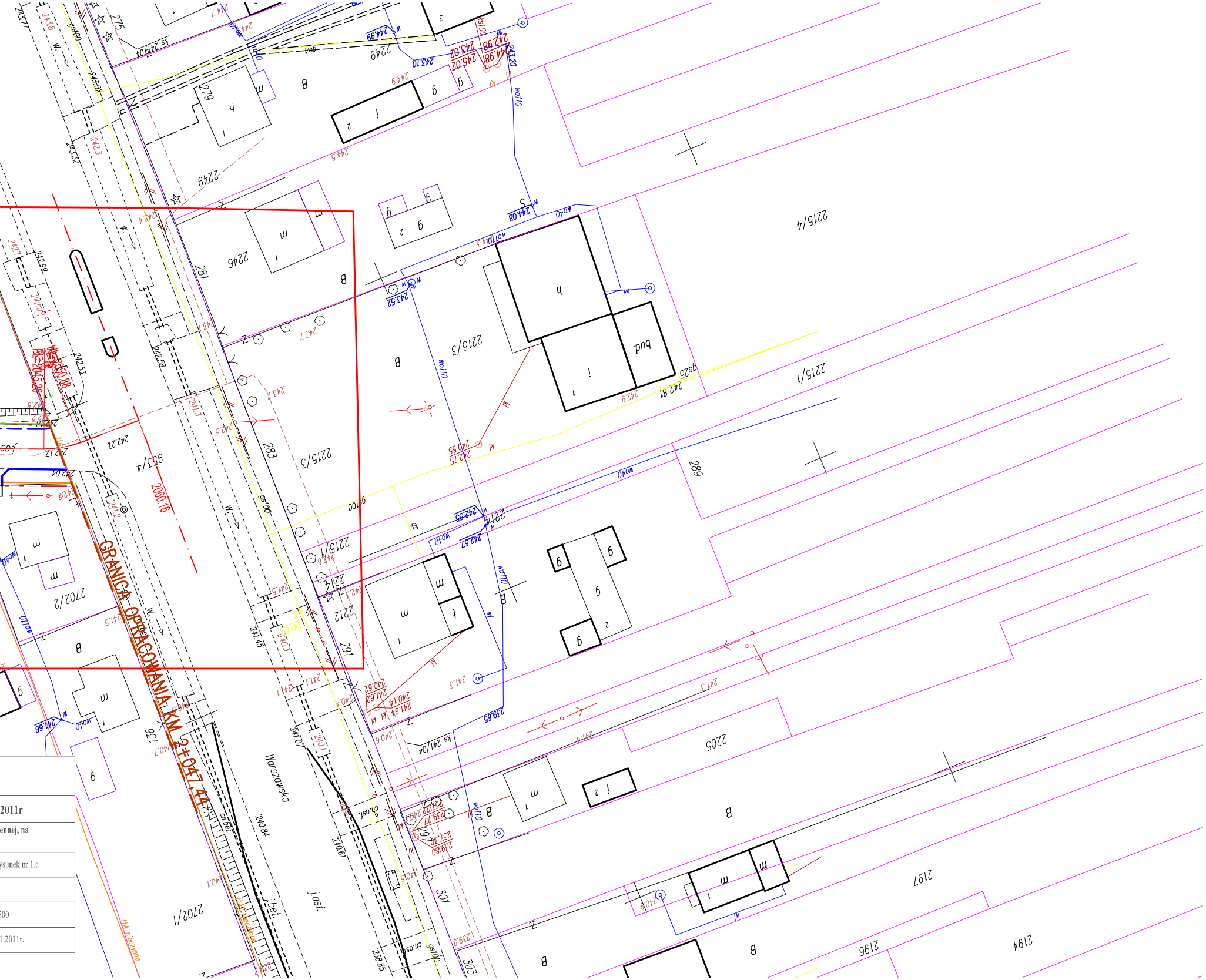
GRANICA OPRACOWANIA KM 2+047,44
Warszawska
2060.16
2249
2246
2215/3
2215/4
2215/1
2214
2212
2205
2197
2196
2194
2702/2
2702/1
953/4
275
279
281
283
289
291
301
303
136
bud.
j.bet.
j.asf.
ch.bet.
ch.asf.
wo110
wo40
gs25
gs100

2011r

ennej, na

ysunek nr 1.c

500

1.2011r.