

GEODETA UPRAWNIONY
ALICJA FUDALI
26-600 Radom ul. Struga 26/28
(48)3602115, 507100958

Numer zawiadomienia 261002_2.0013-19

DUDZIC GENOWEFA

ZAWIADOMIENIE

O czynnościach ustalenia przebiegu granic działek ewidencyjnych

Działając na podstawie § 38 i 39 rozporządzenia Ministra Rozwoju Regionalnego i Budownictwa z dnia 29 marca 2001r. w sprawie ewidencji gruntów i budynków (Dz.U. Nr 38, poz. 454), oraz Rozporządzenia Ministra Administracji i Cyfryzacji z dnia 29 listopada 2013r. zmieniającego rozporządzenie w sprawie ewidencji gruntów i budynków, z uwzględnieniem zmian wprowadzonych rozporządzeniem Ministra Administracji i Cyfryzacji z dnia 6 listopada 2015 r. zawiadamiam, że na zlecenie Starosty Skarżyskiego zgodnie ze zgłoszeniem prac geodezyjnych GG.6641.481.2016 w obrębie **261002_2.0013 –NOWY ODROWĄŻEK** gm. Bliżyn pow. Skarżyski zostaną przeprowadzone czynności ustalenia przebiegu granic działek oznaczonych w ewidencji gruntów i budynków jako działki:

:

NR DZIAŁKI	KSIĘGA WIECZYSTA	W DNIU
307, 309		12.10.2016
178, 180		12.10.2016
61		12.10.2016

Rozpoczęcie czynności związanych z ustaleniem granic nastąpi na gruncie **od godz. 9:00 do 16:00**


W związku z powyższym, jako zainteresowanych, zapraszam do wzięcia udziału w opisanych czynnościach. Nieusprawiedliwione niewzięcie udziału nie będzie stanowić przeszkody do ich przeprowadzenia.

W interesie Pani/Pana jest udział w tych czynnościach, osobiście lub przez swojego przedstawiciela.

Osoby biorące udział w czynnościach **przyjęcia przebiegu granic** powinny posiadać dokument tożsamości, a w przypadku występowania w charakterze przedstawiciela - pełnomocnictwo na piśmie. Dokument świadczący o pełnomocnictwie jednorazowym zostanie dołączony do akt.

Osoba do kontaktu Jan Fudali telefon - **602 538 611**

GEODETA UPRAWNIONY
ALICJA FUDALI
26-600 Radom, ul. Wośnicka 32A m.7
-670884520- NIP:9481593299



GEODETA UPRAWNIONY
ALICJA FUDALI
26-600 Radom ul. Struga 26/28
(48)3602115, 507100958

Numer zawiadomienia 261002_2.0013-41

GLUSZEK JÓZEFA

ZAWIADOMIENIE

O czynnościach ustalenia przebiegu granic działek ewidencyjnych

Działając na podstawie § 38 i 39 rozporządzenia Ministra Rozwoju Regionalnego i Budownictwa z dnia 29 marca 2001r. w sprawie ewidencji gruntów i budynków (Dz.U. Nr 38, poz. 454), oraz Rozporządzenia Ministra Administracji i Cyfryzacji z dnia 29 listopada 2013r. zmieniającego rozporządzenie w sprawie ewidencji gruntów i budynków, z uwzględnieniem zmian wprowadzonych rozporządzeniem Ministra Administracji i Cyfryzacji z dnia 6 listopada 2015 r. zawiadamiam, że na zlecenie Starosty Skarżyskiego zgodnie ze zgłoszeniem prac geodezyjnych GG.6641.481.2016 w obrębie **261002_2.0013 –NOWY ODROWĄŻEK** gm. Bliżyn pow. Skarżyski zostaną przeprowadzone czynności ustalenia przebiegu granic działek oznaczonych w ewidencji gruntów i budynków jako działki:

:

NR DZIAŁKI	KSIĘGA WIECZYSTA	W DNIU
338		12.10.2016

Rozpoczęcie czynności związanych z ustaleniem granic nastąpi na gruncie od **godz. 9:00 do 16:00**

W związku z powyższym, jako zainteresowanych, zapraszam do wzięcia udziału w opisanych czynnościach. Nieusprawiedliwione niewzięcie udziału nie będzie stanowiło przeszkody do ich przeprowadzenia.

W interesie Pani/Pana jest udział w tych czynnościach, osobiście lub przez swojego przedstawiciela.

Osoby biorące udział w czynnościach **przyjęcia przebiegu granic** powinny posiadać dokument tożsamości, a w przypadku występowania w charakterze przedstawiciela - pełnomocnictwo na piśmie. Dokument świadczący o pełnomocnictwie jednorazowym zostanie dołączony do akt.

Osoba do kontaktu Jan Fudali telefon - **602 538 611**

GEODETA UPRAWNIONY
ALICJA FUDALI
26-600 Radom, ul. Wołnicka 32A, m.7
-679884520- NIP:9481509290



GEODETA UPRAWNIONY
ALICJA FUDALI
26-600 Radom ul. Struga 26/28
(48)3602115, 507100958

Numer zawiadomienia 261002_2.0013-48

INGLEWICZ JÓZEF

ZAWIADOMIENIE

O czynnościach ustalenia przebiegu granic działek ewidencyjnych

Działając na podstawie § 38 i 39 rozporządzenia Ministra Rozwoju Regionalnego i Budownictwa z dnia 29 marca 2001r. w sprawie ewidencji gruntów i budynków (Dz.U. Nr 38, poz. 454), oraz Rozporządzenia Ministra Administracji i Cyfryzacji z dnia 29 listopada 2013r. zmieniającego rozporządzenie w sprawie ewidencji gruntów i budynków, z uwzględnieniem zmian wprowadzonych rozporządzeniem Ministra Administracji i Cyfryzacji z dnia 6 listopada 2015 r. zawiadamiam, że na zlecenie Starosty Skarżyskiego zgodnie ze zgłoszeniem prac geodezyjnych GG.6641.481.2016 w obrębie **261002_2.0013 -NOWY ODROWĄŻEK** gm. Bliżyn pow. Skarżyski zostaną przeprowadzone czynności ustalenia przebiegu granic działek oznaczonych w ewidencji gruntów i budynków jako działki:

:

NR DZIAŁKI	KSIĘGA WIECZYSTA	W DNIU
241		12.10.2016
110		12.10.2016
24		12.10.2016

Rozpoczęcie czynności związanych z ustaleniem granic nastąpi na gruncie od **godz. 9:00 do 16:00**

W związku z powyższym, jako zainteresowanych, zapraszam do wzięcia udziału w opisanych czynnościach. Nieusprawiedliwione niewzięcie udziału nie będzie stanowiło przeszkody do ich przeprowadzenia.

W interesie Pani/Pana jest udział w tych czynnościach, osobiście lub przez swojego przedstawiciela.

Osoby biorące udział w czynnościach **przyjęcia przebiegu granic** powinny posiadać dokument tożsamości, a w przypadku występowania w charakterze przedstawiciela - pełnomocnictwo na piśmie. Dokument świadczący o pełnomocnictwie jednorazowym zostanie dołączony do akt.

Osoba do kontaktu Jan Fudali telefon - **602 538 611**

GEODETA UPRAWNIONY
ALICJA FUDALI
26-600 Radom, ul. Wołnicka 32A m.7
-670884520- NIP:9481593299



GEODETA UPRAWNIONY
ALICJA FUDALI
26-600 Radom ul. Struga 26/28
(48)3602115, 507100958

Numer zawiadomienia 261002_2.0013-54

JEDYNAK BRONISŁAWA

ZAWIADOMIENIE

O czynnościach ustalenia przebiegu granic działek ewidencyjnych

Działając na podstawie § 38 i 39 rozporządzenia Ministra Rozwoju Regionalnego i Budownictwa z dnia 29 marca 2001r. w sprawie ewidencji gruntów i budynków (Dz.U. Nr 38, poz. 454), oraz Rozporządzenia Ministra Administracji i Cyfryzacji z dnia 29 listopada 2013r. zmieniającego rozporządzenie w sprawie ewidencji gruntów i budynków, z uwzględnieniem zmian wprowadzonych rozporządzeniem Ministra Administracji i Cyfryzacji z dnia 6 listopada 2015 r. zawiadamiam, że na zlecenie Starosty Skarżyskiego zgodnie ze zgłoszeniem prac geodezyjnych GG.6641.481.2016 w obrębie **261002_2.0013 –NOWY ODROWĄŻEK** gm. Bliżyn pow. Skarżyski zostaną przeprowadzone czynności ustalenia przebiegu granic działek oznaczonych w ewidencji gruntów i budynków jako działki:

:

NR DZIAŁKI	KSIĘGA WIECZYSTA	W DNIU
322		12.10.2016

Rozpoczęcie czynności związanych z ustaleniem granic nastąpi na gruncie od **godz. 9:00 do 16:00**

W związku z powyższym, jako zainteresowanych, zapraszam do wzięcia udziału w opisanych czynnościach. Nieusprawiedliwione niewzięcie udziału nie będzie stanowiło przeszkody do ich przeprowadzenia.

W interesie Pani/Pana jest udział w tych czynnościach, osobiście lub przez swojego przedstawiciela.

Osoby biorące udział w czynnościach **przyjęcia przebiegu granic** powinny posiadać dokument tożsamości, a w przypadku występowania w charakterze przedstawiciela - pełnomocnictwo na piśmie. Dokument świadczący o pełnomocnictwie jednorazowym zostanie dołączony do akt.

Osoba do kontaktu Jan Fudali telefon - **602 538 611**

GEODETA UPRAWNIONY
ALICJA FUDALI
26-600 Radom, ul. Wołoszicka 32A, m.7
-670884525- NIP:9481600290



GEODETA UPRAWNIONY
ALICJA FUDALI
26-600 Radom ul. Struga 26/28
(48)3602115, 507100958

Numer zawiadomienia 261002_2.0013-56

JEDYNAK IRENEUSZ

ZAWIADOMIENIE

O czynnościach ustalenia przebiegu granic działek ewidencyjnych

Działając na podstawie § 38 i 39 rozporządzenia Ministra Rozwoju Regionalnego i Budownictwa z dnia 29 marca 2001r. w sprawie ewidencji gruntów i budynków (Dz.U. Nr 38, poz. 454), oraz Rozporządzenia Ministra Administracji i Cyfryzacji z dnia 29 listopada 2013r. zmieniającego rozporządzenie w sprawie ewidencji gruntów i budynków, z uwzględnieniem zmian wprowadzonych rozporządzeniem Ministra Administracji i Cyfryzacji z dnia 6 listopada 2015 r. zawiadamiam, że na zlecenie Starosty Skarżyskiego zgodnie ze zgłoszeniem prac geodezyjnych GG.6641.481.2016 w obrębie **261002_2.0013 –NOWY ODROWĄŻEK** gm. Bliżyn pow. Skarżyski zostaną przeprowadzone czynności ustalenia przebiegu granic działek oznaczonych w ewidencji gruntów i budynków jako działki:

:

NR DZIAŁKI	KSIĘGA WIECZYSTA	W DNIU
206		12.10.2016
213/1		12.10.2016
10		12.10.2016
75, 83		12.10.2016

Rozpoczęcie czynności związanych z ustaleniem granic nastąpi na gruncie **od godz. 9:00 do 16:00**

W związku z powyższym, jako zainteresowanych, zapraszam do wzięcia udziału w opisanych czynnościach. Nieusprawiedliwione niewzięcie udziału nie będzie stanowić przeszkody do ich przeprowadzenia.

W interesie Pani/Pana jest udział w tych czynnościach, osobiście lub przez swojego przedstawiciela.

Osoby biorące udział w czynnościach **przyjęcia przebiegu granic** powinny posiadać dokument tożsamości, a w przypadku występowania w charakterze przedstawiciela - pełnomocnictwo na piśmie. Dokument świadczący o pełnomocnictwie jednorazowym zostanie dołączony do akt.

Osoba do kontaktu Jan Fudali telefon - **602 538 611**

GEODETA UPRAWNIONY
ALICJA FUDALI
26-600 Radom, ul. Woźnicka 32A m.7
-670384520- NIP:9481505259



GEODETA UPRAWNIONY
ALICJA FUDALI
26-600 Radom ul. Struga 26/28
(48)3602115, 507100958

Numer zawiadomienia 261002_2.0013-58

JEDYNAK JAN

ZAWIADOMIENIE

O czynnościach ustalenia przebiegu granic działek ewidencyjnych

Działając na podstawie § 38 i 39 rozporządzenia Ministra Rozwoju Regionalnego i Budownictwa z dnia 29 marca 2001r. w sprawie ewidencji gruntów i budynków (Dz.U. Nr 38, poz. 454), oraz Rozporządzenia Ministra Administracji i Cyfryzacji z dnia 29 listopada 2013r. zmieniającego rozporządzenie w sprawie ewidencji gruntów i budynków, z uwzględnieniem zmian wprowadzonych rozporządzeniem Ministra Administracji i Cyfryzacji z dnia 6 listopada 2015 r. zawiadamiam, że na zlecenie Starosty Skarżyskiego zgodnie ze zgłoszeniem prac geodezyjnych GG.6641.481.2016 w obrębie **261002_2.0013 –NOWY ODROWĄŻEK** gm. Bliżyn pow. Skarżyski zostaną przeprowadzone czynności ustalenia przebiegu granic działek oznaczonych w ewidencji gruntów i budynków jako działki:

:

NR DZIAŁKI	KSIĘGA WIECZYSTA	W DNIU
212		12.10.2016

Rozpoczęcie czynności związanych z ustaleniem granic nastąpi na gruncie od **godz. 9:00 do 16:00**


W związku z powyższym, jako zainteresowanych, zapraszam do wzięcia udziału w opisanych czynnościach. Nieusprawiedliwione niewzięcie udziału nie będzie stanowić przeszkody do ich przeprowadzenia.

W interesie Pani/Pana jest udział w tych czynnościach, osobiście lub przez swojego przedstawiciela.

Osoby biorące udział w czynnościach **przyjęcia przebiegu granic** powinny posiadać dokument tożsamości, a w przypadku występowania w charakterze przedstawiciela - pełnomocnictwo na piśmie. Dokument świadczący o pełnomocnictwie jednorazowym zostanie dołączony do akt.

Osoba do kontaktu Jan Fudali telefon - **602 538 611**

GEODETA UPRAWNIONY
ALICJA FUDALI
26-600 Radom, ul. Woźniczka 32A m.7
-670884520- NIP:5481509200



GEODETA UPRAWNIONY
ALICJA FUDALI
26-600 Radom ul. Struga 26/28
(48)3602115, 507100958

Numer zawiadomienia 261002_2.0013-74

KOS WŁADYSŁAWA

ZAWIADOMIENIE

O czynnościach ustalenia przebiegu granic działek ewidencyjnych

Działając na podstawie § 38 i 39 rozporządzenia Ministra Rozwoju Regionalnego i Budownictwa z dnia 29 marca 2001r. w sprawie ewidencji gruntów i budynków (Dz.U. Nr 38, poz. 454), oraz Rozporządzenia Ministra Administracji i Cyfryzacji z dnia 29 listopada 2013r. zmieniającego rozporządzenie w sprawie ewidencji gruntów i budynków, z uwzględnieniem zmian wprowadzonych rozporządzeniem Ministra Administracji i Cyfryzacji z dnia 6 listopada 2015 r. zawiadamiam, że na zlecenie Starosty Skarżyskiego zgodnie ze zgłoszeniem prac geodezyjnych GG.6641.481.2016 w obrębie **261002_2.0013 –NOWY ODROWĄŻEK** gm. Bliżyn pow. Skarżyski zostaną przeprowadzone czynności ustalenia przebiegu granic działek oznaczonych w ewidencji gruntów i budynków jako działki:

:

NR DZIAŁKI	KSIĘGA WIECZYSTA	W DNIU
240		12.10.2016
109		12.10.2016

Rozpoczęcie czynności związanych z ustaleniem granic nastąpi na gruncie **od godz. 9:00 do 16:00**

W związku z powyższym, jako zainteresowanych, zapraszam do wzięcia udziału w opisanych czynnościach. Nieusprawiedliwione niewzięcie udziału nie będzie stanowić przeszkody do ich przeprowadzenia.

W interesie Pani/Pana jest udział w tych czynnościach, osobiście lub przez swojego przedstawiciela.

Osoby biorące udział w czynnościach **przyjęcia przebiegu granic** powinny posiadać dokument tożsamości, a w przypadku występowania w charakterze przedstawiciela - pełnomocnictwo na piśmie. Dokument świadczący o pełnomocnictwie jednorazowym zostanie dołączony do akt.

Osoba do kontaktu Jan Fudali telefon - **602 538 611**

GEODETA UPRAWNIONY
ALICJA FUDALI
26-600 Radom, ul. Woźnicka 32A m.7
-870854520- NIP:0431600300



GEODETA UPRAWNIONY
ALICJA FUDALI
26-600 Radom ul. Struga 26/28
(48)3602115, 507100958

Numer zawiadomienia 261002_2.0013-103

MAKOWSKA ALEKSANDRA

ZAWIADOMIENIE

O czynnościach ustalenia przebiegu granic działek ewidencyjnych

Działając na podstawie § 38 i 39 rozporządzenia Ministra Rozwoju Regionalnego i Budownictwa z dnia 29 marca 2001r. w sprawie ewidencji gruntów i budynków (Dz.U. Nr 38, poz. 454), oraz Rozporządzenia Ministra Administracji i Cyfryzacji z dnia 29 listopada 2013r. zmieniającego rozporządzenie w sprawie ewidencji gruntów i budynków, z uwzględnieniem zmian wprowadzonych rozporządzeniem Ministra Administracji i Cyfryzacji z dnia 6 listopada 2015 r. zawiadamiam, że na zlecenie Starosty Skarżyskiego zgodnie ze zgłoszeniem prac geodezyjnych GG.6641.481.2016 w obrębie **261002_2.0013 –NOWY ODROWĄŻEK** gm. Bliżyn pow. Skarżyski zostaną przeprowadzone czynności ustalenia przebiegu granic działek oznaczonych w ewidencji gruntów i budynków jako działki:

:

NR DZIAŁKI	KSIĘGA WIECZYSTA	W DNIU
67	KI1R/00023392	12.10.2016

Rozpoczęcie czynności związanych z ustaleniem granic nastąpi na gruncie **od godz. 9:00 do 16:00**

W związku z powyższym, jako zainteresowanych, zapraszam do wzięcia udziału w opisanych czynnościach. Nieusprawiedliwione niewzięcie udziału nie będzie stanowiło przeszkody do ich przeprowadzenia.

W interesie Pani/Pana jest udział w tych czynnościach, osobiście lub przez swojego przedstawiciela.

Osoby biorące udział w czynnościach **przyjęcia przebiegu granic** powinny posiadać dokument tożsamości, a w przypadku występowania w charakterze przedstawiciela - pełnomocnictwo na piśmie. Dokument świadczący o pełnomocnictwie jednorazowym zostanie dołączony do akt.

Osoba do kontaktu Jan Fudali telefon - **602 538 611**

GEODETA UPRAWNIONY
ALICJA FUDALI
26-600 Radom, ul. Woźnicka 32A m.7
-870854520- NIP:9481573300



GEODETA UPRAWNIONY
ALICJA FUDALI
26-600 Radom ul. Struga 26/28
(48)3602115, 507100958

Numer zawiadomienia 261002_2.0013-106

MICHALCZYK HALINA

ZAWIADOMIENIE

O czynnościach ustalenia przebiegu granic działek ewidencyjnych

Działając na podstawie § 38 i 39 rozporządzenia Ministra Rozwoju Regionalnego i Budownictwa z dnia 29 marca 2001r. w sprawie ewidencji gruntów i budynków (Dz.U. Nr 38, poz. 454), oraz Rozporządzenia Ministra Administracji i Cyfryzacji z dnia 29 listopada 2013r. zmieniającego rozporządzenie w sprawie ewidencji gruntów i budynków, z uwzględnieniem zmian wprowadzonych rozporządzeniem Ministra Administracji i Cyfryzacji z dnia 6 listopada 2015 r. zawiadamiam, że na zlecenie Starosty Skarżyskiego zgodnie ze zgłoszeniem prac geodezyjnych GG.6641.481.2016 w obrębie **261002_2.0013 –NOWY ODROWĄŻEK** gm. Bliżyn pow. Skarżyski zostaną przeprowadzone czynności ustalenia przebiegu granic działek oznaczonych w ewidencji gruntów i budynków jako działki:

:

NR DZIAŁKI	KSIĘGA WIECZYSTA	W DNIU
67	KI1R/00023392	12.10.2016

Rozpoczęcie czynności związanych z ustaleniem granic nastąpi na gruncie **od godz. 9:00 do 16:00**

W związku z powyższym, jako zainteresowanych, zapraszam do wzięcia udziału w opisanych czynnościach. Nieusprawiedliwione niewzięcie udziału nie będzie stanowiło przeszkody do ich przeprowadzenia.

W interesie Pani/Pana jest udział w tych czynnościach, osobiście lub przez swojego przedstawiciela.

Osoby biorące udział w czynnościach **przyjęcia przebiegu granic** powinny posiadać dokument tożsamości, a w przypadku występowania w charakterze przedstawiciela - pełnomocnictwo na piśmie. Dokument świadczący o pełnomocnictwie jednorazowym zostanie dołączony do akt.

Osoba do kontaktu Jan Fudali telefon - **602 538 611**

GEODETA UPRAWNIONY
ALICJA FUDALI
26-600 Radom, ul. Woźnicza 32A m.7
-570854520- NIP:9431510200



GEODETA UPRAWNIONY
ALICJA FUDALI
26-600 Radom ul. Struga 26/28
(48)3602115, 507100958

Numer zawiadomienia 261002_2.0013-107

MISIOWIEC ANDRZEJ

ZAWIADOMIENIE

O czynnościach ustalenia przebiegu granic działek ewidencyjnych

Działając na podstawie § 38 i 39 rozporządzenia Ministra Rozwoju Regionalnego i Budownictwa z dnia 29 marca 2001r. w sprawie ewidencji gruntów i budynków (Dz.U. Nr 38, poz. 454), oraz Rozporządzenia Ministra Administracji i Cyfryzacji z dnia 29 listopada 2013r. zmieniającego rozporządzenie w sprawie ewidencji gruntów i budynków, z uwzględnieniem zmian wprowadzonych rozporządzeniem Ministra Administracji i Cyfryzacji z dnia 6 listopada 2015 r. zawiadamiam, że na zlecenie Starosty Skarżyskiego zgodnie ze zgłoszeniem prac geodezyjnych GG.6641.481.2016 w obrębie **261002_2.0013 -NOWY ODROWĄŻEK** gm. Bliżyn pow. Skarżyski zostaną przeprowadzone czynności ustalenia przebiegu granic działek oznaczonych w ewidencji gruntów i budynków jako działki:

:

NR DZIAŁKI	KSIĘGA WIECZYSTA	W DNIU
67	KI1R/00023392	12.10.2016

Rozpoczęcie czynności związanych z ustaleniem granic nastąpi na gruncie **od godz. 9:00 do 16:00**


W związku z powyższym, jako zainteresowanych, zapraszam do wzięcia udziału w opisanych czynnościach. Nieusprawiedliwione niewzięcie udziału nie będzie stanowiło przeszkody do ich przeprowadzenia.

W interesie Pani/Pana jest udział w tych czynnościach, osobiście lub przez swojego przedstawiciela.

Osoby biorące udział w czynnościach **przyjęcia przebiegu granic** powinny posiadać dokument tożsamości, a w przypadku występowania w charakterze przedstawiciela - pełnomocnictwo na piśmie. Dokument świadczący o pełnomocnictwie jednorazowym zostanie dołączony do akt.

Osoba do kontaktu Jan Fudali telefon - **602 538 611**

GEODETA UPRAWNIONY
ALICJA FUDALI
26-600 Radom, ul. Woźnicka 32A m.7
-670884520- NIP:9481600260



GEODETA UPRAWNIONY
ALICJA FUDALI
26-600 Radom ul. Struga 26/28
(48)3602115, 507100958

Numer zawiadomienia 261002_2.0013-120

NOWACZEK JÓZEF

ZAWIADOMIENIE

O czynnościach ustalenia przebiegu granic działek ewidencyjnych

Działając na podstawie § 38 i 39 rozporządzenia Ministra Rozwoju Regionalnego i Budownictwa z dnia 29 marca 2001r. w sprawie ewidencji gruntów i budynków (Dz.U. Nr 38, poz. 454), oraz Rozporządzenia Ministra Administracji i Cyfryzacji z dnia 29 listopada 2013r. zmieniającego rozporządzenie w sprawie ewidencji gruntów i budynków, z uwzględnieniem zmian wprowadzonych rozporządzeniem Ministra Administracji i Cyfryzacji z dnia 6 listopada 2015 r. zawiadamiam, że na zlecenie Starosty Skarżyskiego zgodnie ze zgłoszeniem prac geodezyjnych GG.6641.481.2016 w obrębie **261002_2.0013 –NOWY ODROWĄŻEK** gm. Bliżyn pow. Skarżyski zostaną przeprowadzone czynności ustalenia przebiegu granic działek oznaczonych w ewidencji gruntów i budynków jako działki:

:

NR DZIAŁKI	KSIĘGA WIECZYSTA	W DNIU
30		12.10.2016

Rozpoczęcie czynności związanych z ustaleniem granic nastąpi na gruncie **od godz. 9:00 do 16:00**

W związku z powyższym, jako zainteresowanych, zapraszam do wzięcia udziału w opisanych czynnościach. Nieusprawiedliwione niewzięcie udziału nie będzie stanowić przeszkody do ich przeprowadzenia.

W interesie Pani/Pana jest udział w tych czynnościach, osobiście lub przez swojego przedstawiciela.

Osoby biorące udział w czynnościach **przyjęcia przebiegu granic** powinny posiadać dokument tożsamości, a w przypadku występowania w charakterze przedstawiciela - pełnomocnictwo na piśmie. Dokument świadczący o pełnomocnictwie jednorazowym zostanie dołączony do akt.

Osoba do kontaktu Jan Fudali telefon - **602 538 611**

GEODETA UPRAWNIONY
ALICJA FUDALI
26-600 Radom, ul. Woźnicka 32A m.7
-670884520- NIP:9481508200



GEODETA UPRAWNIONY
ALICJA FUDALI
26-600 Radom ul. Struga 26/28
(48)3602115, 507100958

Numer zawiadomienia 261002_2.0013-23

DUDZIC STANISŁAW

ZAWIADOMIENIE

O czynnościach ustalenia przebiegu granic działek ewidencyjnych

Działając na podstawie § 38 i 39 rozporządzenia Ministra Rozwoju Regionalnego i Budownictwa z dnia 29 marca 2001r. w sprawie ewidencji gruntów i budynków (Dz.U. Nr 38, poz. 454), oraz Rozporządzenia Ministra Administracji i Cyfryzacji z dnia 29 listopada 2013r. zmieniającego rozporządzenie w sprawie ewidencji gruntów i budynków, z uwzględnieniem zmian wprowadzonych rozporządzeniem Ministra Administracji i Cyfryzacji z dnia 6 listopada 2015 r. zawiadamiam, że na zlecenie Starosty Skarżyskiego zgodnie ze zgłoszeniem prac geodezyjnych GG.6641.481.2016 w obrębie **261002_2.0013 -NOWY ODROWĄŻEK** gm. Bliżyn pow. Skarżyski zostaną przeprowadzone czynności ustalenia przebiegu granic działek oznaczonych w ewidencji gruntów i budynków jako działki:

:

NR DZIAŁKI	KSIĘGA WIECZYSTA	W DNIU
249		12.10.2016
118		12.10.2016

Rozpoczęcie czynności związanych z ustaleniem granic nastąpi na gruncie **od godz. 9:00 do 16:00**

W związku z powyższym, jako zainteresowanych, zapraszam do wzięcia udziału w opisanych czynnościach. Nieusprawiedliwione niewzięcie udziału nie będzie stanowić przeszkody do ich przeprowadzenia.

W interesie Pani/Pana jest udział w tych czynnościach, osobiście lub przez swojego przedstawiciela.

Osoby biorące udział w czynnościach **przyjęcia przebiegu granic** powinny posiadać dokument tożsamości, a w przypadku występowania w charakterze przedstawiciela - pełnomocnictwo na piśmie. Dokument świadczący o pełnomocnictwie jednorazowym zostanie dołączony do akt.

Osoba do kontaktu Jan Fudali telefon - **602 538 611**

GEODETA UPRAWNIONY
ALICJA FUDALI
26-600 Radom, ul. Wośnicka 32A m.7
-670884520- NIP:9481593299



GEODETA UPRAWNIONY
ALICJA FUDALI
26-600 Radom ul. Struga 26/28
(48)3602115, 507100958

Numer zawiadomienia 261002_2.0013-125

NOWEK FRANCISZEK

ZAWIADOMIENIE

O czynnościach ustalenia przebiegu granic działek ewidencyjnych

Działając na podstawie § 38 i 39 rozporządzenia Ministra Rozwoju Regionalnego i Budownictwa z dnia 29 marca 2001r. w sprawie ewidencji gruntów i budynków (Dz.U. Nr 38, poz. 454), oraz Rozporządzenia Ministra Administracji i Cyfryzacji z dnia 29 listopada 2013r. zmieniającego rozporządzenie w sprawie ewidencji gruntów i budynków, z uwzględnieniem zmian wprowadzonych rozporządzeniem Ministra Administracji i Cyfryzacji z dnia 6 listopada 2015 r. zawiadamiam, że na zlecenie Starosty Skarżyskiego zgodnie ze zgłoszeniem prac geodezyjnych GG.6641.481.2016 w obrębie **261002_2.0013 –NOWY ODROWĄŻEK** gm. Bliżyn pow. Skarżyski zostaną przeprowadzone czynności ustalenia przebiegu granic działek oznaczonych w ewidencji gruntów i budynków jako działki:

:

NR DZIAŁKI	KSIĘGA WIECZYSTA	W DNIU
223/1		12.10.2016
92/1		12.10.2016
12/1		12.10.2016

Rozpoczęcie czynności związanych z ustaleniem granic nastąpi na gruncie **od godz. 9:00 do 16:00**


W związku z powyższym, jako zainteresowanych, zapraszam do wzięcia udziału w opisanych czynnościach. Nieusprawiedliwione niewzięcie udziału nie będzie stanowić przeszkody do ich przeprowadzenia.

W interesie Pani/Pana jest udział w tych czynnościach, osobiście lub przez swojego przedstawiciela.

Osoby biorące udział w czynnościach **przyjęcia przebiegu granic** powinny posiadać dokument tożsamości, a w przypadku występowania w charakterze przedstawiciela - pełnomocnictwo na piśmie. Dokument świadczący o pełnomocnictwie jednorazowym zostanie dołączony do akt.

Osoba do kontaktu Jan Fudali telefon - **602 538 611**

GEODETA UPRAWNIONY
ALICJA FUDALI
26-600 Radom, ul. Wołnicka 32A m.7
-670884520- NIP:0481500390



GEODETA UPRAWNIONY
ALICJA FUDALI
26-600 Radom ul. Struga 26/28
(48)3602115, 507100958

Numer zawiadomienia 261002_2.0013-126

NOWEK JÓZEFA

ZAWIADOMIENIE

O czynnościach ustalenia przebiegu granic działek ewidencyjnych

Działając na podstawie § 38 i 39 rozporządzenia Ministra Rozwoju Regionalnego i Budownictwa z dnia 29 marca 2001r. w sprawie ewidencji gruntów i budynków (Dz.U. Nr 38, poz. 454), oraz Rozporządzenia Ministra Administracji i Cyfryzacji z dnia 29 listopada 2013r. zmieniającego rozporządzenie w sprawie ewidencji gruntów i budynków, z uwzględnieniem zmian wprowadzonych rozporządzeniem Ministra Administracji i Cyfryzacji z dnia 6 listopada 2015 r. zawiadamiam, że na zlecenie Starosty Skarżyskiego zgodnie ze zgłoszeniem prac geodezyjnych GG.6641.481.2016 w obrębie **261002_2.0013 -NOWY ODROWĄŻEK** gm. Bliżyn pow. Skarżyski zostaną przeprowadzone czynności ustalenia przebiegu granic działek oznaczonych w ewidencji gruntów i budynków jako działki:

:

NR DZIAŁKI	KSIĘGA WIECZYSTA	W DNIU
16/1		12.10.2016

Rozpoczęcie czynności związanych z ustaleniem granic nastąpi na gruncie **od godz. 9:00 do 16:00**

W związku z powyższym, jako zainteresowanych, zapraszam do wzięcia udziału w opisanych czynnościach. Nieusprawiedliwione niewzięcie udziału nie będzie stanowiło przeszkody do ich przeprowadzenia.

W interesie Pani/Pana jest udział w tych czynnościach, osobiście lub przez swojego przedstawiciela.

Osoby biorące udział w czynnościach **przyjęcia przebiegu granic** powinny posiadać dokument tożsamości, a w przypadku występowania w charakterze przedstawiciela - pełnomocnictwo na piśmie. Dokument świadczący o pełnomocnictwie jednorazowym zostanie dołączony do akt.

Osoba do kontaktu Jan Fudali telefon - **602 538 611**

GEODETA UPRAWNIONY
ALICJA FUDALI
26-600 Radom, ul. Woźnicka 32A m.7
-670884525- NIP:543100958



GEODETA UPRAWNIONY
ALICJA FUDALI
26-600 Radom ul. Struga 26/28
(48)3602115, 507100958

Numer zawiadomienia 261002_2.0013-127

NOWEK WALERIA

ZAWIADOMIENIE

O czynnościach ustalenia przebiegu granic działek ewidencyjnych

Działając na podstawie § 38 i 39 rozporządzenia Ministra Rozwoju Regionalnego i Budownictwa z dnia 29 marca 2001r. w sprawie ewidencji gruntów i budynków (Dz.U. Nr 38, poz. 454), oraz Rozporządzenia Ministra Administracji i Cyfryzacji z dnia 29 listopada 2013r. zmieniającego rozporządzenie w sprawie ewidencji gruntów i budynków, z uwzględnieniem zmian wprowadzonych rozporządzeniem Ministra Administracji i Cyfryzacji z dnia 6 listopada 2015 r. zawiadamiam, że na zlecenie Starosty Skarżyskiego zgodnie ze zgłoszeniem prac geodezyjnych GG.6641.481.2016 w obrębie **261002_2.0013 –NOWY ODROWĄŻEK** gm. Bliżyn pow. Skarżyski zostaną przeprowadzone czynności ustalenia przebiegu granic działek oznaczonych w ewidencji gruntów i budynków jako działki:

:

NR DZIAŁKI	KSIĘGA WIECZYSTA	W DNIU
223/1		12.10.2016
92/1		12.10.2016
12/1		12.10.2016

Rozpoczęcie czynności związanych z ustaleniem granic nastąpi na gruncie **od godz. 9:00 do 16:00**

W związku z powyższym, jako zainteresowanych, zapraszam do wzięcia udziału w opisanych czynnościach. Nieusprawiedliwione niewzięcie udziału nie będzie stanowiło przeszkody do ich przeprowadzenia.

W interesie Pani/Pana jest udział w tych czynnościach, osobiście lub przez swojego przedstawiciela.

Osoby biorące udział w czynnościach **przyjęcia przebiegu granic** powinny posiadać dokument tożsamości, a w przypadku występowania w charakterze przedstawiciela - pełnomocnictwo na piśmie. Dokument świadczący o pełnomocnictwie jednorazowym zostanie dołączony do akt.

Osoba do kontaktu Jan Fudali telefon - **602 538 611**

GEODETA UPRAWNIONY
ALICJA FUDALI
26-600 Radom, ul. Wołoszicka 32A m.7
-670884520- NIP:9481593299



GEODETA UPRAWNIONY
ALICJA FUDALI
26-600 Radom ul. Struga 26/28
(48)3602115, 507100958

Numer zawiadomienia 261002_2.0013-25

DUDZIC STEFANIA

ZAWIADOMIENIE

O czynnościach ustalenia przebiegu granic działek ewidencyjnych

Działając na podstawie § 38 i 39 rozporządzenia Ministra Rozwoju Regionalnego i Budownictwa z dnia 29 marca 2001r. w sprawie ewidencji gruntów i budynków (Dz.U. Nr 38, poz. 454), oraz Rozporządzenia Ministra Administracji i Cyfryzacji z dnia 29 listopada 2013r. zmieniającego rozporządzenie w sprawie ewidencji gruntów i budynków, z uwzględnieniem zmian wprowadzonych rozporządzeniem Ministra Administracji i Cyfryzacji z dnia 6 listopada 2015 r. zawiadamiam, że na zlecenie Starosty Skarżyskiego zgodnie ze zgłoszeniem prac geodezyjnych GG.6641.481.2016 w obrębie **261002_2.0013 -NOWY ODROWĄŻEK** gm. Bliżyn pow. Skarżyski zostaną przeprowadzone czynności ustalenia przebiegu granic działek oznaczonych w ewidencji gruntów i budynków jako działki:

:

NR DZIAŁKI	KSIĘGA WIECZYSTA	W DNIU
249		12.10.2016
118		12.10.2016

Rozpoczęcie czynności związanych z ustaleniem granic nastąpi na gruncie **od godz. 9:00 do 16:00**


W związku z powyższym, jako zainteresowanych, zapraszam do wzięcia udziału w opisanych czynnościach. Nieusprawiedliwione niewzięcie udziału nie będzie stanowić przeszkody do ich przeprowadzenia.

W interesie Pani/Pana jest udział w tych czynnościach, osobiście lub przez swojego przedstawiciela.

Osoby biorące udział w czynnościach **przyjęcia przebiegu granic** powinny posiadać dokument tożsamości, a w przypadku występowania w charakterze przedstawiciela - pełnomocnictwo na piśmie. Dokument świadczący o pełnomocnictwie jednorazowym zostanie dołączony do akt.

Osoba do kontaktu Jan Fudali telefon - **602 538 611**

GEODETA UPRAWNIONY
ALICJA FUDALI
26-600 Radom, ul. Wośnicka 32A m.7
-670884520- NIP: 9481599290



GEODETA UPRAWNIONY
ALICJA FUDALI
26-600 Radom ul. Struga 26/28
(48)3602115, 507100958

Numer zawiadomienia 261002_2.0013-26

DUDZIC TADEUSZ

ZAWIADOMIENIE

O czynnościach ustalenia przebiegu granic działek ewidencyjnych

Działając na podstawie § 38 i 39 rozporządzenia Ministra Rozwoju Regionalnego i Budownictwa z dnia 29 marca 2001r. w sprawie ewidencji gruntów i budynków (Dz.U. Nr 38, poz. 454), oraz Rozporządzenia Ministra Administracji i Cyfryzacji z dnia 29 listopada 2013r. zmieniającego rozporządzenie w sprawie ewidencji gruntów i budynków, z uwzględnieniem zmian wprowadzonych rozporządzeniem Ministra Administracji i Cyfryzacji z dnia 6 listopada 2015 r. zawiadamiam, że na zlecenie Starosty Skarżyskiego zgodnie ze zgłoszeniem prac geodezyjnych GG.6641.481.2016 w obrębie **261002_2.0013 –NOWY ODROWĄŻEK** gm. Bliżyn pow. Skarżyski zostaną przeprowadzone czynności ustalenia przebiegu granic działek oznaczonych w ewidencji gruntów i budynków jako działki:

:

NR DZIAŁKI	KSIĘGA WIECZYSTA	W DNIU
311/1		12.10.2016
182/1		12.10.2016

Rozpoczęcie czynności związanych z ustaleniem granic nastąpi na gruncie **od godz. 9:00 do 16:00**

W związku z powyższym, jako zainteresowanych, zapraszam do wzięcia udziału w opisanych czynnościach. Nieusprawiedliwione niewzięcie udziału nie będzie stanowiło przeszkody do ich przeprowadzenia.

W interesie Pani/Pana jest udział w tych czynnościach, osobiście lub przez swojego przedstawiciela.

Osoby biorące udział w czynnościach **przyjęcia przebiegu granic** powinny posiadać dokument tożsamości, a w przypadku występowania w charakterze przedstawiciela - pełnomocnictwo na piśmie. Dokument świadczący o pełnomocnictwie jednorazowym zostanie dołączony do akt.

Osoba do kontaktu Jan Fudali telefon - **602 538 611**

GEODETA UPRAWNIONY
ALICJA FUDALI
26-600 Radom, ul. Wośnicka 32A, m.7
-670884520- NIP:9481600260



GEODETA UPRAWNIONY
ALICJA FUDALI
26-600 Radom ul. Struga 26/28
(48)3602115, 507100958

Numer zawiadomienia 261002_2.0013-31

GĘBSKA HELENA

ZAWIADOMIENIE

O czynnościach ustalenia przebiegu granic działek ewidencyjnych

Działając na podstawie § 38 i 39 rozporządzenia Ministra Rozwoju Regionalnego i Budownictwa z dnia 29 marca 2001r. w sprawie ewidencji gruntów i budynków (Dz.U. Nr 38, poz. 454), oraz Rozporządzenia Ministra Administracji i Cyfryzacji z dnia 29 listopada 2013r. zmieniającego rozporządzenie w sprawie ewidencji gruntów i budynków, z uwzględnieniem zmian wprowadzonych rozporządzeniem Ministra Administracji i Cyfryzacji z dnia 6 listopada 2015 r. zawiadamiam, że na zlecenie Starosty Skarżyskiego zgodnie ze zgłoszeniem prac geodezyjnych GG.6641.481.2016 w obrębie **261002_2.0013 -NOWY ODROWĄŻEK** gm. Bliżyn pow. Skarżyski zostaną przeprowadzone czynności ustalenia przebiegu granic działek oznaczonych w ewidencji gruntów i budynków jako działki:

:

NR DZIAŁKI	KSIĘGA WIECZYSTA	W DNIU
275		12.10.2016
143		12.10.2016

Rozpoczęcie czynności związanych z ustaleniem granic nastąpi na gruncie **od godz. 9:00 do 16:00**

W związku z powyższym, jako zainteresowanych, zapraszam do wzięcia udziału w opisanych czynnościach. Nieusprawiedliwione niewzięcie udziału nie będzie stanowiło przeszkody do ich przeprowadzenia.

W interesie Pani/Pana jest udział w tych czynnościach, osobiście lub przez swojego przedstawiciela.

Osoby biorące udział w czynnościach **przyjęcia przebiegu granic** powinny posiadać dokument tożsamości, a w przypadku występowania w charakterze przedstawiciela - pełnomocnictwo na piśmie. Dokument świadczący o pełnomocnictwie jednorazowym zostanie dołączony do akt.

Osoba do kontaktu Jan Fudali telefon - **602 538 611**

GEODETA UPRAWNIONY
ALICJA FUDALI
26-600 Radom, ul. Wośnicka 32A m.7
-670984520- NIP:9481599299



GEODETA UPRAWNIONY
ALICJA FUDALI
26-600 Radom ul. Struga 26/28
(48)3602115, 507100958

Numer zawiadomienia 261002_2.0013-32

GĘBSKA MARIANNA

ZAWIADOMIENIE

O czynnościach ustalenia przebiegu granic działek ewidencyjnych

Działając na podstawie § 38 i 39 rozporządzenia Ministra Rozwoju Regionalnego i Budownictwa z dnia 29 marca 2001r. w sprawie ewidencji gruntów i budynków (Dz.U. Nr 38, poz. 454), oraz Rozporządzenia Ministra Administracji i Cyfryzacji z dnia 29 listopada 2013r. zmieniającego rozporządzenie w sprawie ewidencji gruntów i budynków, z uwzględnieniem zmian wprowadzonych rozporządzeniem Ministra Administracji i Cyfryzacji z dnia 6 listopada 2015 r. zawiadamiam, że na zlecenie Starosty Skarżyskiego zgodnie ze zgłoszeniem prac geodezyjnych GG.6641.481.2016 w obrębie **261002_2.0013 –NOWY ODROWĄŻEK** gm. Bliżyn pow. Skarżyski zostaną przeprowadzone czynności ustalenia przebiegu granic działek oznaczonych w ewidencji gruntów i budynków jako działki:

:

NR DZIAŁKI	KSIĘGA WIECZYSTA	W DNIU
282		12.10.2016
150		12.10.2016
39		12.10.2016

Rozpoczęcie czynności związanych z ustaleniem granic nastąpi na gruncie **od godz. 9:00 do 16:00**

W związku z powyższym, jako zainteresowanych, zapraszam do wzięcia udziału w opisanych czynnościach. Nieusprawiedliwione niewzięcie udziału nie będzie stanowić przeszkody do ich przeprowadzenia.

W interesie Pani/Pana jest udział w tych czynnościach, osobiście lub przez swojego przedstawiciela.

Osoby biorące udział w czynnościach **przyjęcia przebiegu granic** powinny posiadać dokument tożsamości, a w przypadku występowania w charakterze przedstawiciela - pełnomocnictwo na piśmie. Dokument świadczący o pełnomocnictwie jednorazowym zostanie dołączony do akt.

Osoba do kontaktu Jan Fudali telefon - **602 538 611**

GEODETA UPRAWNIONY
ALICJA FUDALI
26-600 Radom, ul. Wośnicka 32A m.7
-670884520- NIP:9481593299



GEODETA UPRAWNIONY
ALICJA FUDALI
26-600 Radom ul. Struga 26/28
(48)3602115, 507100958

Numer zawiadomienia 261002_2.0013-35

GĘBSKI KONSTANTY

ZAWIADOMIENIE

O czynnościach ustalenia przebiegu granic działek ewidencyjnych

Działając na podstawie § 38 i 39 rozporządzenia Ministra Rozwoju Regionalnego i Budownictwa z dnia 29 marca 2001r. w sprawie ewidencji gruntów i budynków (Dz.U. Nr 38, poz. 454), oraz Rozporządzenia Ministra Administracji i Cyfryzacji z dnia 29 listopada 2013r. zmieniającego rozporządzenie w sprawie ewidencji gruntów i budynków, z uwzględnieniem zmian wprowadzonych rozporządzeniem Ministra Administracji i Cyfryzacji z dnia 6 listopada 2015 r. zawiadamiam, że na zlecenie Starosty Skarżyskiego zgodnie ze zgłoszeniem prac geodezyjnych GG.6641.481.2016 w obrębie **261002_2.0013 -NOWY ODROWĄŻEK** gm. Bliżyn pow. Skarżyski zostaną przeprowadzone czynności ustalenia przebiegu granic działek oznaczonych w ewidencji gruntów i budynków jako działki:

:

NR DZIAŁKI	KSIĘGA WIECZYSTA	W DNIU
282		12.10.2016
150		12.10.2016
39		12.10.2016

Rozpoczęcie czynności związanych z ustaleniem granic nastąpi na gruncie **od godz. 9:00 do 16:00**

W związku z powyższym, jako zainteresowanych, zapraszam do wzięcia udziału w opisanych czynnościach. Nieusprawiedliwione niewzięcie udziału nie będzie stanowić przeszkody do ich przeprowadzenia.

W interesie Pani/Pana jest udział w tych czynnościach, osobiście lub przez swojego przedstawiciela.

Osoby biorące udział w czynnościach **przyjęcia przebiegu granic** powinny posiadać dokument tożsamości, a w przypadku występowania w charakterze przedstawiciela - pełnomocnictwo na piśmie. Dokument świadczący o pełnomocnictwie jednorazowym zostanie dołączony do akt.

Osoba do kontaktu Jan Fudali telefon - **602 538 611**

GEODETA UPRAWNIONY
ALICJA FUDALI
26-600 Radom, ul. Wośnicka 32A m.7
-670884520- NIP:9481593299



GEODETA UPRAWNIONY
ALICJA FUDALI
26-600 Radom ul. Struga 26/28
(48)3602115, 507100958

Numer zawiadomienia 261002_2.0013-36

GĘBSKI STANISŁAW

ZAWIADOMIENIE

O czynnościach ustalenia przebiegu granic działek ewidencyjnych

Działając na podstawie § 38 i 39 rozporządzenia Ministra Rozwoju Regionalnego i Budownictwa z dnia 29 marca 2001r. w sprawie ewidencji gruntów i budynków (Dz.U. Nr 38, poz. 454), oraz Rozporządzenia Ministra Administracji i Cyfryzacji z dnia 29 listopada 2013r. zmieniającego rozporządzenie w sprawie ewidencji gruntów i budynków, z uwzględnieniem zmian wprowadzonych rozporządzeniem Ministra Administracji i Cyfryzacji z dnia 6 listopada 2015 r. zawiadamiam, że na zlecenie Starosty Skarżyskiego zgodnie ze zgłoszeniem prac geodezyjnych GG.6641.481.2016 w obrębie **261002_2.0013 -NOWY ODROWAŻEK** gm. Bliżyn pow. Skarżyski zostaną przeprowadzone czynności ustalenia przebiegu granic działek oznaczonych w ewidencji gruntów i budynków jako działki:

:

NR DZIAŁKI	KSIĘGA WIECZYSTA	W DNIU
334		12.10.2016
339		12.10.2016

Rozpoczęcie czynności związanych z ustaleniem granic nastąpi na gruncie **od godz. 9:00 do 16:00**


W związku z powyższym, jako zainteresowanych, zapraszam do wzięcia udziału w opisanych czynnościach. Nieusprawiedliwione niewzięcie udziału nie będzie stanowiło przeszkody do ich przeprowadzenia.

W interesie Pani/Pana jest udział w tych czynnościach, osobiście lub przez swojego przedstawiciela.

Osoby biorące udział w czynnościach **przyjęcia przebiegu granic** powinny posiadać dokument tożsamości, a w przypadku występowania w charakterze przedstawiciela - pełnomocnictwo na piśmie. Dokument świadczący o pełnomocnictwie jednorazowym zostanie dołączony do akt.

Osoba do kontaktu Jan Fudali telefon - **602 538 611**

GEODETA UPRAWNIONY
ALICJA FUDALI
26-600 Radom, ul. Woźnicka 32A m.7
-670884520- NIP: 9481599299



GEODETA UPRAWNIONY
ALICJA FUDALI
26-600 Radom ul. Struga 26/28
(48)3602115, 507100958

Numer zawiadomienia 261002_2.0013-40

GLUSZEK JÓZEF

ZAWIADOMIENIE

O czynnościach ustalenia przebiegu granic działek ewidencyjnych

Działając na podstawie § 38 i 39 rozporządzenia Ministra Rozwoju Regionalnego i Budownictwa z dnia 29 marca 2001r. w sprawie ewidencji gruntów i budynków (Dz.U. Nr 38, poz. 454), oraz Rozporządzenia Ministra Administracji i Cyfryzacji z dnia 29 listopada 2013r. zmieniającego rozporządzenie w sprawie ewidencji gruntów i budynków, z uwzględnieniem zmian wprowadzonych rozporządzeniem Ministra Administracji i Cyfryzacji z dnia 6 listopada 2015 r. zawiadamiam, że na zlecenie Starosty Skarżyskiego zgodnie ze zgłoszeniem prac geodezyjnych GG.6641.481.2016 w obrębie **261002_2.0013 –NOWY ODROWĄŻEK** gm. Bliżyn pow. Skarżyski zostaną przeprowadzone czynności ustalenia przebiegu granic działek oznaczonych w ewidencji gruntów i budynków jako działki:

:

NR DZIAŁKI	KSIĘGA WIECZYSTA	W DNIU
338		12.10.2016

Rozpoczęcie czynności związanych z ustaleniem granic nastąpi na gruncie od **godz. 9:00 do 16:00**


W związku z powyższym, jako zainteresowanych, zapraszam do wzięcia udziału w opisanych czynnościach. Nieusprawiedliwione niewzięcie udziału nie będzie stanowić przeszkody do ich przeprowadzenia.

W interesie Pani/Pana jest udział w tych czynnościach, osobiście lub przez swojego przedstawiciela.

Osoby biorące udział w czynnościach **przyjęcia przebiegu granic** powinny posiadać dokument tożsamości, a w przypadku występowania w charakterze przedstawiciela - pełnomocnictwo na piśmie. Dokument świadczący o pełnomocnictwie jednorazowym zostanie dołączony do akt.

Osoba do kontaktu Jan Fudali telefon - **602 538 611**

GEODETA UPRAWNIONY
ALICJA FUDALI
26-600 Radom, ul. Woźnicka 32A m.7
-670884520- NIP:9481609299



GEODETA UPRAWNIONY
ALICJA FUDALI
26-600 Radom ul. Struga 26/28
(48)3602115, 507100958

Numer zawiadomienia 261002_2.0013-130

NOWEK ZOFIA

ZAWIADOMIENIE

O czynnościach ustalenia przebiegu granic działek ewidencyjnych

Działając na podstawie § 38 i 39 rozporządzenia Ministra Rozwoju Regionalnego i Budownictwa z dnia 29 marca 2001r. w sprawie ewidencji gruntów i budynków (Dz.U. Nr 38, poz. 454), oraz Rozporządzenia Ministra Administracji i Cyfryzacji z dnia 29 listopada 2013r. zmieniającego rozporządzenie w sprawie ewidencji gruntów i budynków, z uwzględnieniem zmian wprowadzonych rozporządzeniem Ministra Administracji i Cyfryzacji z dnia 6 listopada 2015 r. zawiadamiam, że na zlecenie Starosty Skarżyskiego zgodnie ze zgłoszeniem prac geodezyjnych GG.6641.481.2016 w obrębie **261002_2.0013 –NOWY ODROWĄŻEK** gm. Bliżyn pow. Skarżyski zostaną przeprowadzone czynności ustalenia przebiegu granic działek oznaczonych w ewidencji gruntów i budynków jako działki:

NR DZIAŁKI	KSIĘGA WIECZYSTA	W DNIU
226/1, 229		12.10.2016
93/1, 98		12.10.2016
15		12.10.2016

Rozpoczęcie czynności związanych z ustaleniem granic nastąpi na gruncie **od godz. 9:00 do 16:00**


W związku z powyższym, jako zainteresowanych, zapraszam do wzięcia udziału w opisanych czynnościach. Nieusprawiedliwione niewzięcie udziału nie będzie stanowić przeszkody do ich przeprowadzenia.

W interesie Pani/Pana jest udział w tych czynnościach, osobiście lub przez swojego przedstawiciela.

Osoby biorące udział w czynnościach **przyjęcia przebiegu granic** powinny posiadać dokument tożsamości, a w przypadku występowania w charakterze przedstawiciela - pełnomocnictwo na piśmie. Dokument świadczący o pełnomocnictwie jednorazowym zostanie dołączony do akt.

Osoba do kontaktu Jan Fudali telefon - **602 538 611**

GEODETA UPRAWNIONY
ALICJA FUDALI
26-600 Radom, ul. Wośnicka 32A m.7
-670884520- NIP:9481593299



GEODETA UPRAWNIONY
ALICJA FUDALI
26-600 Radom ul. Struga 26/28
(48)3602115, 507100958

Numer zawiadomienia 261002_2.0013-133

OKŁA BRONISŁAWA

ZAWIADOMIENIE

O czynnościach ustalenia przebiegu granic działek ewidencyjnych

Działając na podstawie § 38 i 39 rozporządzenia Ministra Rozwoju Regionalnego i Budownictwa z dnia 29 marca 2001r. w sprawie ewidencji gruntów i budynków (Dz.U. Nr 38, poz. 454), oraz Rozporządzenia Ministra Administracji i Cyfryzacji z dnia 29 listopada 2013r. zmieniającego rozporządzenie w sprawie ewidencji gruntów i budynków, z uwzględnieniem zmian wprowadzonych rozporządzeniem Ministra Administracji i Cyfryzacji z dnia 6 listopada 2015 r. zawiadamiam, że na zlecenie Starosty Skarżyskiego zgodnie ze zgłoszeniem prac geodezyjnych GG.6641.481.2016 w obrębie **261002_2.0013 –NOWY ODROWĄŻEK** gm. Bliżyn pow. Skarżyski zostaną przeprowadzone czynności ustalenia przebiegu granic działek oznaczonych w ewidencji gruntów i budynków jako działki:

:

NR DZIAŁKI	KSIĘGA WIECZYSTA	W DNIU
81		12.10.2016

Rozpoczęcie czynności związanych z ustaleniem granic nastąpi na gruncie od **godz. 9:00 do 16:00**

W związku z powyższym, jako zainteresowanych, zapraszam do wzięcia udziału w opisanych czynnościach. Nieusprawiedliwione niewzięcie udziału nie będzie stanowiło przeszkody do ich przeprowadzenia.

W interesie Pani/Pana jest udział w tych czynnościach, osobiście lub przez swojego przedstawiciela.

Osoby biorące udział w czynnościach **przyjęcia przebiegu granic** powinny posiadać dokument tożsamości, a w przypadku występowania w charakterze przedstawiciela - pełnomocnictwo na piśmie. Dokument świadczący o pełnomocnictwie jednorazowym zostanie dołączony do akt.

Osoba do kontaktu Jan Fudali telefon - **602 538 611**

GEODETA UPRAWNIONY
ALICJA FUDALI
26-600 Radom, ul. Wośnicka 32A m.7
-670884520- NIP:9481593299



GEODETA UPRAWNIONY
ALICJA FUDALI
26-600 Radom ul. Struga 26/28
(48)3602115, 507100958

Numer zawiadomienia 261002_2.0013-134

OKŁA JANINA

ZAWIADOMIENIE

O czynnościach ustalenia przebiegu granic działek ewidencyjnych

Działając na podstawie § 38 i 39 rozporządzenia Ministra Rozwoju Regionalnego i Budownictwa z dnia 29 marca 2001r. w sprawie ewidencji gruntów i budynków (Dz.U. Nr 38, poz. 454), oraz Rozporządzenia Ministra Administracji i Cyfryzacji z dnia 29 listopada 2013r. zmieniającego rozporządzenie w sprawie ewidencji gruntów i budynków, z uwzględnieniem zmian wprowadzonych rozporządzeniem Ministra Administracji i Cyfryzacji z dnia 6 listopada 2015 r. zawiadamiam, że na zlecenie Starosty Skarżyskiego zgodnie ze zgłoszeniem prac geodezyjnych GG.6641.481.2016 w obrębie **261002_2.0013 –NOWY ODROWĄŻEK** gm. Bliżyn pow. Skarżyski zostaną przeprowadzone czynności ustalenia przebiegu granic działek oznaczonych w ewidencji gruntów i budynków jako działki:

NR DZIAŁKI	KSIĘGA WIECZYSTA	W DNIU
306/1		12.10.2016
177/1		12.10.2016

Rozpoczęcie czynności związanych z ustaleniem granic nastąpi na gruncie **od godz. 9:00 do 16:00**

W związku z powyższym, jako zainteresowanych, zapraszam do wzięcia udziału w opisanych czynnościach. Nieusprawiedliwione niewzięcie udziału nie będzie stanowiło przeszkody do ich przeprowadzenia.

W interesie Pani/Pana jest udział w tych czynnościach, osobiście lub przez swojego przedstawiciela.

Osoby biorące udział w czynnościach **przyjęcia przebiegu granic** powinny posiadać dokument tożsamości, a w przypadku występowania w charakterze przedstawiciela - pełnomocnictwo na piśmie. Dokument świadczący o pełnomocnictwie jednorazowym zostanie dołączony do akt.

Osoba do kontaktu Jan Fudali telefon - **602 538 611**

GEODETA UPRAWNIONY
ALICJA FUDALI
26-600 Radom, ul. Woźnicka 32A m.7
-670884520- NIP:9481593299



GEODETA UPRAWNIONY
ALICJA FUDALI
26-600 Radom ul. Struga 26/28
(48)3602115, 507100958

Numer zawiadomienia 261002_2.0013-136

OKŁA WLADYSŁAW

ZAWIADOMIENIE

O czynnościach ustalenia przebiegu granic działek ewidencyjnych

Działając na podstawie § 38 i 39 rozporządzenia Ministra Rozwoju Regionalnego i Budownictwa z dnia 29 marca 2001r. w sprawie ewidencji gruntów i budynków (Dz.U. Nr 38, poz. 454), oraz Rozporządzenia Ministra Administracji i Cyfryzacji z dnia 29 listopada 2013r. zmieniającego rozporządzenie w sprawie ewidencji gruntów i budynków, z uwzględnieniem zmian wprowadzonych rozporządzeniem Ministra Administracji i Cyfryzacji z dnia 6 listopada 2015 r. zawiadamiam, że na zlecenie Starosty Skarżyskiego zgodnie ze zgłoszeniem prac geodezyjnych GG.6641.481.2016 w obrębie **261002_2.0013 –NOWY ODROWĄŻEK** gm. Bliżyn pow. Skarżyski zostaną przeprowadzone czynności ustalenia przebiegu granic działek oznaczonych w ewidencji gruntów i budynków jako działki:

:

NR DZIAŁKI	KSIĘGA WIECZYSTA	W DNIU
81		12.10.2016

Rozpoczęcie czynności związanych z ustaleniem granic nastąpi na gruncie **od godz. 9:00 do 16:00**

W związku z powyższym, jako zainteresowanych, zapraszam do wzięcia udziału w opisanych czynnościach. Nieusprawiedliwione niewzięcie udziału nie będzie stanowiło przeszkody do ich przeprowadzenia.

W interesie Pani/Pana jest udział w tych czynnościach, osobiście lub przez swojego przedstawiciela.

Osoby biorące udział w czynnościach **przyjęcia przebiegu granic** powinny posiadać dokument tożsamości, a w przypadku występowania w charakterze przedstawiciela - pełnomocnictwo na piśmie. Dokument świadczący o pełnomocnictwie jednorazowym zostanie dołączony do akt.

Osoba do kontaktu Jan Fudali telefon - **602 538 611**

GEODETA UPRAWNIONY
ALICJA FUDALI
26-600 Radom, ul. Wośnicka 32A m.7
-670984520- NIP:9481593299



GEODETA UPRAWNIONY
ALICJA FUDALI
26-600 Radom ul. Struga 26/28
(48)3602115, 507100958

Numer zawiadomienia 261002_2.0013-141

OLEJARZ JAN

ZAWIADOMIENIE

O czynnościach ustalenia przebiegu granic działek ewidencyjnych

Działając na podstawie § 38 i 39 rozporządzenia Ministra Rozwoju Regionalnego i Budownictwa z dnia 29 marca 2001r. w sprawie ewidencji gruntów i budynków (Dz.U. Nr 38, poz. 454), oraz Rozporządzenia Ministra Administracji i Cyfryzacji z dnia 29 listopada 2013r. zmieniającego rozporządzenie w sprawie ewidencji gruntów i budynków, z uwzględnieniem zmian wprowadzonych rozporządzeniem Ministra Administracji i Cyfryzacji z dnia 6 listopada 2015 r. zawiadamiam, że na zlecenie Starosty Skarżyskiego zgodnie ze zgłoszeniem prac geodezyjnych GG.6641.481.2016 w obrębie **261002_2.0013 –NOWY ODROWĄŻEK** gm. Bliżyn pow. Skarżyski zostaną przeprowadzone czynności ustalenia przebiegu granic działek oznaczonych w ewidencji gruntów i budynków jako działki:

:

NR DZIAŁKI	KSIĘGA WIECZYSTA	W DNIU
192		12.10.2016

Rozpoczęcie czynności związanych z ustaleniem granic nastąpi na gruncie **od godz. 9:00 do 16:00**


W związku z powyższym, jako zainteresowanych, zapraszam do wzięcia udziału w opisanych czynnościach. Nieusprawiedliwione niewzięcie udziału nie będzie stanowiło przeszkody do ich przeprowadzenia.

W interesie Pani/Pana jest udział w tych czynnościach, osobiście lub przez swojego przedstawiciela.

Osoby biorące udział w czynnościach **przyjęcia przebiegu granic** powinny posiadać dokument tożsamości, a w przypadku występowania w charakterze przedstawiciela - pełnomocnictwo na piśmie. Dokument świadczący o pełnomocnictwie jednorazowym zostanie dołączony do akt.

Osoba do kontaktu Jan Fudali telefon - 602 538 611

GEODETA UPRAWNIONY
ALICJA FUDALI
26-600 Radom, ul. Wośnicka 32A m.7
-670884520- NIP:9481593299



GEODETA UPRAWNIONY
ALICJA FUDALI
26-600 Radom ul. Struga 26/28
(48)3602115, 507100958

Numer zawiadomienia 261002_2.0013-151

PASZKIEWICZ JANINA

ZAWIADOMIENIE

O czynnościach ustalenia przebiegu granic działek ewidencyjnych

Działając na podstawie § 38 i 39 rozporządzenia Ministra Rozwoju Regionalnego i Budownictwa z dnia 29 marca 2001r. w sprawie ewidencji gruntów i budynków (Dz.U. Nr 38, poz. 454), oraz Rozporządzenia Ministra Administracji i Cyfryzacji z dnia 29 listopada 2013r. zmieniającego rozporządzenie w sprawie ewidencji gruntów i budynków, z uwzględnieniem zmian wprowadzonych rozporządzeniem Ministra Administracji i Cyfryzacji z dnia 6 listopada 2015 r. zawiadamiam, że na zlecenie Starosty Skarżyskiego zgodnie ze zgłoszeniem prac geodezyjnych GG.6641.481.2016 w obrębie **261002_2.0013 –NOWY ODROWĄŻEK** gm. Bliżyn pow. Skarżyski zostaną przeprowadzone czynności ustalenia przebiegu granic działek oznaczonych w ewidencji gruntów i budynków jako działki:

:

NR DZIAŁKI	KSIĘGA WIECZYSTA	W DNIU
206, 213/1		12.10.2016
75, 83		12.10.2016
10		12.10.2016

Rozpoczęcie czynności związanych z ustaleniem granic nastąpi na gruncie **od godz. 9:00 do 16:00**

W związku z powyższym, jako zainteresowanych, zapraszam do wzięcia udziału w opisanych czynnościach. Nieusprawiedliwione niewzięcie udziału nie będzie stanowiło przeszkody do ich przeprowadzenia.

W interesie Pani/Pana jest udział w tych czynnościach, osobiście lub przez swojego przedstawiciela.

Osoby biorące udział w czynnościach **przyjęcia przebiegu granic** powinny posiadać dokument tożsamości, a w przypadku występowania w charakterze przedstawiciela - pełnomocnictwo na piśmie. Dokument świadczący o pełnomocnictwie jednorazowym zostanie dołączony do akt.

Osoba do kontaktu Jan Fudali telefon - 602 538 611

GEODETA UPRAWNIONY
ALICJA FUDALI

26-600 Radom, ul. Wośnicka 32A m.7
-670884520- NIP:9481593299



GEODETA UPRAWNIONY
ALICJA FUDALI
26-600 Radom ul. Struga 26/28
(48)3602115, 507100958

Numer zawiadomienia 261002_2.0013-156

PILARSKA IWONA

ZAWIADOMIENIE

O czynnościach ustalenia przebiegu granic działek ewidencyjnych

Działając na podstawie § 38 i 39 rozporządzenia Ministra Rozwoju Regionalnego i Budownictwa z dnia 29 marca 2001r. w sprawie ewidencji gruntów i budynków (Dz.U. Nr 38, poz. 454), oraz Rozporządzenia Ministra Administracji i Cyfryzacji z dnia 29 listopada 2013r. zmieniającego rozporządzenie w sprawie ewidencji gruntów i budynków, z uwzględnieniem zmian wprowadzonych rozporządzeniem Ministra Administracji i Cyfryzacji z dnia 6 listopada 2015 r. zawiadamiam, że na zlecenie Starosty Skarżyskiego zgodnie ze zgłoszeniem prac geodezyjnych GG.6641.481.2016 w obrębie **261002_2.0013 –NOWY ODROWĄŻEK** gm. Bliżyn pow. Skarżyski zostaną przeprowadzone czynności ustalenia przebiegu granic działek oznaczonych w ewidencji gruntów i budynków jako działki:

:

NR DZIAŁKI	KSIĘGA WIECZYSTA	W DNIU
279, 280		12.10.2016
147		12.10.2016
173/1		12.10.2016

Rozpoczęcie czynności związanych z ustaleniem granic nastąpi na gruncie od **godz. 9:00 do 16:00**

W związku z powyższym, jako zainteresowanych, zapraszam do wzięcia udziału w opisanych czynnościach. Nieusprawiedliwione niewzięcie udziału nie będzie stanowiło przeszkody do ich przeprowadzenia.

W interesie Pani/Pana jest udział w tych czynnościach, osobiście lub przez swojego przedstawiciela.

Osoby biorące udział w czynnościach **przyjęcia przebiegu granic** powinny posiadać dokument tożsamości, a w przypadku występowania w charakterze przedstawiciela - pełnomocnictwo na piśmie. Dokument świadczący o pełnomocnictwie jednorazowym zostanie dołączony do akt.

Osoba do kontaktu Jan Fudali telefon - **602 538 611**

GEODETA UPRAWNIONY
ALICJA FUDALI
26-600 Radom, ul. Wośnicka 32A m.7
-670884520- NIP:9481593299



GEODETA UPRAWNIONY
ALICJA FUDALI
26-600 Radom ul. Struga 26/28
(48)3602115, 507100958

Numer zawiadomienia 261002_2.0013-157

ROT MARTA

ZAWIADOMIENIE

O czynnościach ustalenia przebiegu granic działek ewidencyjnych

Działając na podstawie § 38 i 39 rozporządzenia Ministra Rozwoju Regionalnego i Budownictwa z dnia 29 marca 2001r. w sprawie ewidencji gruntów i budynków (Dz.U. Nr 38, poz. 454), oraz Rozporządzenia Ministra Administracji i Cyfryzacji z dnia 29 listopada 2013r. zmieniającego rozporządzenie w sprawie ewidencji gruntów i budynków, z uwzględnieniem zmian wprowadzonych rozporządzeniem Ministra Administracji i Cyfryzacji z dnia 6 listopada 2015 r. zawiadamiam, że na zlecenie Starosty Skarżyskiego zgodnie ze zgłoszeniem prac geodezyjnych GG.6641.481.2016 w obrębie **261002_2.0013 –NOWY ODROWĄŻEK** gm. Bliżyn pow. Skarżyski zostaną przeprowadzone czynności ustalenia przebiegu granic działek oznaczonych w ewidencji gruntów i budynków jako działki:

:

NR DZIAŁKI	KSIĘGA WIECZYSTA	W DNIU
270/5		12.10.2016
139		12.10.2016

Rozpoczęcie czynności związanych z ustaleniem granic nastąpi na gruncie **od godz. 9:00 do 16:00**

W związku z powyższym, jako zainteresowanych, zapraszam do wzięcia udziału w opisanych czynnościach. Nieusprawiedliwione niewzięcie udziału nie będzie stanowiło przeszkody do ich przeprowadzenia.

W interesie Pani/Pana jest udział w tych czynnościach, osobiście lub przez swojego przedstawiciela.

Osoby biorące udział w czynnościach **przyjęcia przebiegu granic** powinny posiadać dokument tożsamości, a w przypadku występowania w charakterze przedstawiciela - pełnomocnictwo na piśmie. Dokument świadczący o pełnomocnictwie jednorazowym zostanie dołączony do akt.

Osoba do kontaktu Jan Fudali telefon - **602 538 611**

GEODETA UPRAWNIONY
ALICJA FUDALI
26-600 Radom, ul. Wośnicka 32A m.7
-670884520- NIP:9481593299



GEODETA UPRAWNIONY
ALICJA FUDALI
26-600 Radom ul. Struga 26/28
(48)3602115, 507100958

Numer zawiadomienia 261002_2.0013-161

SOBKOWSKA ANNA

ZAWIADOMIENIE

O czynnościach ustalenia przebiegu granic działek ewidencyjnych

Działając na podstawie § 38 i 39 rozporządzenia Ministra Rozwoju Regionalnego i Budownictwa z dnia 29 marca 2001r. w sprawie ewidencji gruntów i budynków (Dz.U. Nr 38, poz. 454), oraz Rozporządzenia Ministra Administracji i Cyfryzacji z dnia 29 listopada 2013r. zmieniającego rozporządzenie w sprawie ewidencji gruntów i budynków, z uwzględnieniem zmian wprowadzonych rozporządzeniem Ministra Administracji i Cyfryzacji z dnia 6 listopada 2015 r. zawiadamiam, że na zlecenie Starosty Skarżyskiego zgodnie ze zgłoszeniem prac geodezyjnych GG.6641.481.2016 w obrębie **261002_2.0013 –NOWY ODROWĄŻEK** gm. Bliżyn pow. Skarżyski zostaną przeprowadzone czynności ustalenia przebiegu granic działek oznaczonych w ewidencji gruntów i budynków jako działki:

:

NR DZIAŁKI	KSIĘGA WIECZYSTA	W DNIU
67	KI1R/00023392	12.10.2016

Rozpoczęcie czynności związanych z ustaleniem granic nastąpi na gruncie **od godz. 9:00 do 16:00**

W związku z powyższym, jako zainteresowanych, zapraszam do wzięcia udziału w opisanych czynnościach. Nieusprawiedliwione niewzięcie udziału nie będzie stanowiło przeszkody do ich przeprowadzenia.

W interesie Pani/Pana jest udział w tych czynnościach, osobiście lub przez swojego przedstawiciela.

Osoby biorące udział w czynnościach **przyjęcia przebiegu granic** powinny posiadać dokument tożsamości, a w przypadku występowania w charakterze przedstawiciela - pełnomocnictwo na piśmie. Dokument świadczący o pełnomocnictwie jednorazowym zostanie dołączony do akt.

Osoba do kontaktu Jan Fudali telefon - **602 538 611**

GEODETA UPRAWNIONY
ALICJA FUDALI
26-600 Radom, ul. Woźnicka 32A m.7
-670884520- NIP:9481593299



GEODETA UPRAWNIONY
ALICJA FUDALI
26-600 Radom ul. Struga 26/28
(48)3602115, 507100958

Numer zawiadomienia 261002_2.0013-167

SOSNOWSKA EMILIA

ZAWIADOMIENIE

O czynnościach ustalenia przebiegu granic działek ewidencyjnych

Działając na podstawie § 38 i 39 rozporządzenia Ministra Rozwoju Regionalnego i Budownictwa z dnia 29 marca 2001r. w sprawie ewidencji gruntów i budynków (Dz.U. Nr 38, poz. 454), oraz Rozporządzenia Ministra Administracji i Cyfryzacji z dnia 29 listopada 2013r. zmieniającego rozporządzenie w sprawie ewidencji gruntów i budynków, z uwzględnieniem zmian wprowadzonych rozporządzeniem Ministra Administracji i Cyfryzacji z dnia 6 listopada 2015 r. zawiadamiam, że na zlecenie Starosty Skarżyskiego zgodnie ze zgłoszeniem prac geodezyjnych GG.6641.481.2016 w obrębie **261002_2.0013 –NOWY ODROWĄŻEK** gm. Bliżyn pow. Skarżyski zostaną przeprowadzone czynności ustalenia przebiegu granic działek oznaczonych w ewidencji gruntów i budynków jako działki:

:

NR DZIAŁKI	KSIĘGA WIECZYSTA	W DNIU
14-416/3		12.10.2016
37		12.10.2016
14-3/1		12.10.2016

Rozpoczęcie czynności związanych z ustaleniem granic nastąpi na gruncie **od godz. 9:00 do 16:00**

W związku z powyższym, jako zainteresowanych, zapraszam do wzięcia udziału w opisanych czynnościach. Nieusprawiedliwione niewzięcie udziału nie będzie stanowiło przeszkody do ich przeprowadzenia.

W interesie Pani/Pana jest udział w tych czynnościach, osobiście lub przez swojego przedstawiciela.

Osoby biorące udział w czynnościach **przyjęcia przebiegu granic** powinny posiadać dokument tożsamości, a w przypadku występowania w charakterze przedstawiciela - pełnomocnictwo na piśmie. Dokument świadczący o pełnomocnictwie jednorazowym zostanie dołączony do akt.

Osoba do kontaktu Jan Fudali telefon - **602 538 611**

GEODETA UPRAWNIONY
ALICJA FUDALI
26-600 Radom, ul. Woźnicza 32A, m.7
-670984520- NIP: 9481593299



GEODETA UPRAWNIONY
ALICJA FUDALI
26-600 Radom ul. Struga 26/28
(48)3602115, 507100958

Numer zawiadomienia 261002_2.0013-168

SOSNOWSKI JÓZEF

ZAWIADOMIENIE

O czynnościach ustalenia przebiegu granic działek ewidencyjnych

Działając na podstawie § 38 i 39 rozporządzenia Ministra Rozwoju Regionalnego i Budownictwa z dnia 29 marca 2001r. w sprawie ewidencji gruntów i budynków (Dz.U. Nr 38, poz. 454), oraz Rozporządzenia Ministra Administracji i Cyfryzacji z dnia 29 listopada 2013r. zmieniającego rozporządzenie w sprawie ewidencji gruntów i budynków, z uwzględnieniem zmian wprowadzonych rozporządzeniem Ministra Administracji i Cyfryzacji z dnia 6 listopada 2015 r. zawiadamiam, że na zlecenie Starosty Skarżyskiego zgodnie ze zgłoszeniem prac geodezyjnych GG.6641.481.2016 w obrębie **261002_2.0013 -NOWY ODROWĄŻEK** gm. Bliżyn pow. Skarżyski zostaną przeprowadzone czynności ustalenia przebiegu granic działek oznaczonych w ewidencji gruntów i budynków jako działki:

:

NR DZIAŁKI	KSIĘGA WIECZYSTA	W DNIU
14-416/3		12.10.2016
37		12.10.2016
14-3/1		12.10.2016

Rozpoczęcie czynności związanych z ustaleniem granic nastąpi na gruncie **od godz. 9:00 do 16:00**

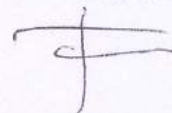
W związku z powyższym, jako zainteresowanych, zapraszam do wzięcia udziału w opisanych czynnościach. Nieusprawiedliwione niewzięcie udziału nie będzie stanowiło przeszkody do ich przeprowadzenia.

W interesie Pani/Pana jest udział w tych czynnościach, osobiście lub przez swojego przedstawiciela.

Osoby biorące udział w czynnościach **przyjęcia przebiegu granic** powinny posiadać dokument tożsamości, a w przypadku występowania w charakterze przedstawiciela - pełnomocnictwo na piśmie. Dokument świadczący o pełnomocnictwie jednorazowym zostanie dołączony do akt.

Osoba do kontaktu Jan Fudali telefon - **602 538 611**

GEODETA UPRAWNIONY
ALICJA FUDALI
26-600 Radom, ul. Wośnicka 32A m.7
-670884520- NIP:9481593299



GEODETA UPRAWNIONY
ALICJA FUDALI
26-600 Radom ul. Struga 26/28
(48)3602115, 507100958

Numer zawiadomienia 261002_2.0013-168

STAŃCZYK HENRYK

ZAWIADOMIENIE

O czynnościach ustalenia przebiegu granic działek ewidencyjnych

Działając na podstawie § 38 i 39 rozporządzenia Ministra Rozwoju Regionalnego i Budownictwa z dnia 29 marca 2001r. w sprawie ewidencji gruntów i budynków (Dz.U. Nr 38, poz. 454), oraz Rozporządzenia Ministra Administracji i Cyfryzacji z dnia 29 listopada 2013r. zmieniającego rozporządzenie w sprawie ewidencji gruntów i budynków, z uwzględnieniem zmian wprowadzonych rozporządzeniem Ministra Administracji i Cyfryzacji z dnia 6 listopada 2015 r. zawiadamiam, że na zlecenie Starosty Skarżyskiego zgodnie ze zgłoszeniem prac geodezyjnych GG.6641.481.2016 w obrębie **261002_2.0013 –NOWY ODROWĄŻEK** gm. Bliżyn pow. Skarżyski zostaną przeprowadzone czynności ustalenia przebiegu granic działek oznaczonych w ewidencji gruntów i budynków jako działki:

:

NR DZIAŁKI	KSIĘGA WIECZYSTA	W DNIU
304/1		12.10.2016
175/1		12.10.2016

Rozpoczęcie czynności związanych z ustaleniem granic nastąpi na gruncie **od godz. 9:00 do 16:00**

W związku z powyższym, jako zainteresowanych, zapraszam do wzięcia udziału w opisanych czynnościach. Nieusprawiedliwione niewzięcie udziału nie będzie stanowiło przeszkody do ich przeprowadzenia.

W interesie Pani/Pana jest udział w tych czynnościach, osobiście lub przez swojego przedstawiciela.

Osoby biorące udział w czynnościach **przyjęcia przebiegu granic** powinny posiadać dokument tożsamości, a w przypadku występowania w charakterze przedstawiciela - pełnomocnictwo na piśmie. Dokument świadczący o pełnomocnictwie jednorazowym zostanie dołączony do akt.

Osoba do kontaktu Jan Fudali telefon - **602 538 611**

GEODETA UPRAWNIONY
ALICJA FUDALI

26-600 Radom, ul. Woźnicka 32A m.7
-670884520- NIP:9481593299



GEODETA UPRAWNIONY
ALICJA FUDALI
26-600 Radom ul. Struga 26/28
(48)3602115, 507100958

Numer zawiadomienia 261002_2.0013-169

SOSNOWSKI LUKASZ

ZAWIADOMIENIE

O czynnościach ustalenia przebiegu granic działek ewidencyjnych

Działając na podstawie § 38 i 39 rozporządzenia Ministra Rozwoju Regionalnego i Budownictwa z dnia 29 marca 2001r. w sprawie ewidencji gruntów i budynków (Dz.U. Nr 38, poz. 454), oraz Rozporządzenia Ministra Administracji i Cyfryzacji z dnia 29 listopada 2013r. zmieniającego rozporządzenie w sprawie ewidencji gruntów i budynków, z uwzględnieniem zmian wprowadzonych rozporządzeniem Ministra Administracji i Cyfryzacji z dnia 6 listopada 2015 r. zawiadamiam, że na zlecenie Starosty Skarżyskiego zgodnie ze zgłoszeniem prac geodezyjnych GG.6641.481.2016 w obrębie **261002_2.0013 –NOWY ODROWĄŻEK** gm. Bliżyn pow. Skarżyski zostaną przeprowadzone czynności ustalenia przebiegu granic działek oznaczonych w ewidencji gruntów i budynków jako działki:

:

NR DZIAŁKI	KSIĘGA WIECZYSTA	W DNIU
14-416/3		12.10.2016
37		12.10.2016
14-3/1		12.10.2016

Rozpoczęcie czynności związanych z ustaleniem granic nastąpi na gruncie **od godz. 9:00 do 16:00**

W związku z powyższym, jako zainteresowanych, zapraszam do wzięcia udziału w opisanych czynnościach. Nieusprawiedliwione niewzięcie udziału nie będzie stanowiło przeszkody do ich przeprowadzenia.

W interesie Pani/Pana jest udział w tych czynnościach, osobiście lub przez swojego przedstawiciela.

Osoby biorące udział w czynnościach **przyjęcia przebiegu granic** powinny posiadać dokument tożsamości, a w przypadku występowania w charakterze przedstawiciela - pełnomocnictwo na piśmie. Dokument świadczący o pełnomocnictwie jednorazowym zostanie dołączony do akt.

Osoba do kontaktu Jan Fudali telefon - **602 538 611**

GEODETA UPRAWNIONY
ALICJA FUDALI
26-600 Radom, ul. Wośnicka 32A m.7
-670884520- NIP:9481593299



GEODETA UPRAWNIONY
ALICJA FUDALI
26-600 Radom ul. Struga 26/28
(48)3602115, 507100958

Numer zawiadomienia 261002_2.0013-173

SUPIERZ JÓZEF

ZAWIADOMIENIE

O czynnościach ustalenia przebiegu granic działek ewidencyjnych

Działając na podstawie § 38 i 39 rozporządzenia Ministra Rozwoju Regionalnego i Budownictwa z dnia 29 marca 2001r. w sprawie ewidencji gruntów i budynków (Dz.U. Nr 38, poz. 454), oraz Rozporządzenia Ministra Administracji i Cyfryzacji z dnia 29 listopada 2013r. zmieniającego rozporządzenie w sprawie ewidencji gruntów i budynków, z uwzględnieniem zmian wprowadzonych rozporządzeniem Ministra Administracji i Cyfryzacji z dnia 6 listopada 2015 r. zawiadamiam, że na zlecenie Starosty Skarżyskiego zgodnie ze zgłoszeniem prac geodezyjnych GG.6641.481.2016 w obrębie **261002_2.0013 –NOWY ODROWĄŻEK** gm. Bliżyn pow. Skarżyski zostaną przeprowadzone czynności ustalenia przebiegu granic działek oznaczonych w ewidencji gruntów i budynków jako działki:

:

NR DZIAŁKI	KSIĘGA WIECZYSTA	W DNIU
14-416/3		12.10.2016
37		12.10.2016
14-3/1		12.10.2016

Rozpoczęcie czynności związanych z ustaleniem granic nastąpi na gruncie **od godz. 9:00 do 16:00**

W związku z powyższym, jako zainteresowanych, zapraszam do wzięcia udziału w opisanych czynnościach. Nieusprawiedliwione niewzięcie udziału nie będzie stanowiło przeszkody do ich przeprowadzenia.

W interesie Pani/Pana jest udział w tych czynnościach, osobiście lub przez swojego przedstawiciela.

Osoby biorące udział w czynnościach **przyjęcia przebiegu granic** powinny posiadać dokument tożsamości, a w przypadku występowania w charakterze przedstawiciela - pełnomocnictwo na piśmie. Dokument świadczący o pełnomocnictwie jednorazowym zostanie dołączony do akt.

Osoba do kontaktu Jan Fudali telefon - **602 538 611**

GEODETA UPRAWNIONY
ALICJA FUDALI
26-600 Radom, ul. Wośnitcka 32A m.7
-670884520- NIP:9481593299



GEODETA UPRAWNIONY
ALICJA FUDALI
26-600 Radom ul. Struga 26/28
(48)3602115, 507100958

Numer zawiadomienia 261002_2.0013-183

ŚCIEGIENNY JAN

ZAWIADOMIENIE

O czynnościach ustalenia przebiegu granic działek ewidencyjnych

Działając na podstawie § 38 i 39 rozporządzenia Ministra Rozwoju Regionalnego i Budownictwa z dnia 29 marca 2001r. w sprawie ewidencji gruntów i budynków (Dz.U. Nr 38, poz. 454), oraz Rozporządzenia Ministra Administracji i Cyfryzacji z dnia 29 listopada 2013r. zmieniającego rozporządzenie w sprawie ewidencji gruntów i budynków, z uwzględnieniem zmian wprowadzonych rozporządzeniem Ministra Administracji i Cyfryzacji z dnia 6 listopada 2015 r. zawiadamiam, że na zlecenie Starosty Skarżyskiego zgodnie ze zgłoszeniem prac geodezyjnych GG.6641.481.2016 w obrębie **261002_2.0013 -NOWY ODROWĄŻEK** gm. Bliżyn pow. Skarżyski zostaną przeprowadzone czynności ustalenia przebiegu granic działek oznaczonych w ewidencji gruntów i budynków jako działki:

:

NR DZIAŁKI	KSIĘGA WIECZYSTA	W DNIU
26		12.10.2016

Rozpoczęcie czynności związanych z ustaleniem granic nastąpi na gruncie **od godz. 9:00 do 16:00**

W związku z powyższym, jako zainteresowanych, zapraszam do wzięcia udziału w opisanych czynnościach. Nieusprawiedliwione niewzięcie udziału nie będzie stanowiło przeszkody do ich przeprowadzenia.

W interesie Pani/Pana jest udział w tych czynnościach, osobiście lub przez swojego przedstawiciela.

Osoby biorące udział w czynnościach **przyjęcia przebiegu granic** powinny posiadać dokument tożsamości, a w przypadku występowania w charakterze przedstawiciela - pełnomocnictwo na piśmie. Dokument świadczący o pełnomocnictwie jednorazowym zostanie dołączony do akt.

Osoba do kontaktu Jan Fudali telefon - **602 538 611**

GEODETA UPRAWNIONY
ALICJA FUDALI
26-600 Radom, ul. Wośnicka 32A m.7
-670884520- NIP:9481593299



GEODETA UPRAWNIONY
ALICJA FUDALI
26-600 Radom ul. Struga 26/28
(48)3602115, 507100958

Numer zawiadomienia 261002_2.0013-203

WLADAJĄCY NIEZNANY

ZAWIADOMIENIE

O czynnościach ustalenia przebiegu granic działek ewidencyjnych

Działając na podstawie § 38 i 39 rozporządzenia Ministra Rozwoju Regionalnego i Budownictwa z dnia 29 marca 2001r. w sprawie ewidencji gruntów i budynków (Dz.U. Nr 38, poz. 454), oraz Rozporządzenia Ministra Administracji i Cyfryzacji z dnia 29 listopada 2013r. zmieniającego rozporządzenie w sprawie ewidencji gruntów i budynków, z uwzględnieniem zmian wprowadzonych rozporządzeniem Ministra Administracji i Cyfryzacji z dnia 6 listopada 2015 r. zawiadamiam, że na zlecenie Starosty Skarżyskiego zgodnie ze zgłoszeniem prac geodezyjnych GG.6641.481.2016 w obrębie **261002_2.0013 -NOWY ODROWĄŻEK** gm. Bliżyn pow. Skarżyski zostaną przeprowadzone czynności ustalenia przebiegu granic działek oznaczonych w ewidencji gruntów i budynków jako działki:

:

NR DZIAŁKI	KSIĘGA WIECZYSTA	W DNIU
323		12.10.2016

Rozpoczęcie czynności związanych z ustaleniem granic nastąpi na gruncie **od godz. 9:00 do 16:00**


W związku z powyższym, jako zainteresowanych, zapraszam do wzięcia udziału w opisanych czynnościach. Nieusprawiedliwione niewzięcie udziału nie będzie stanowiło przeszkody do ich przeprowadzenia.

W interesie Pani/Pana jest udział w tych czynnościach, osobiście lub przez swojego przedstawiciela.

Osoby biorące udział w czynnościach **przyjęcia przebiegu granic** powinny posiadać dokument tożsamości, a w przypadku występowania w charakterze przedstawiciela - pełnomocnictwo na piśmie. Dokument świadczący o pełnomocnictwie jednorazowym zostanie dołączony do akt.

Osoba do kontaktu Jan Fudali telefon - **602 538 611**

GEODETA UPRAWNIONY
ALICJA FUDALI
26-600 Radom, ul. Woźnicka 32A m.7
-670884520- NIP:9481593299



GEODETA UPRAWNIONY
ALICJA FUDALI
26-600 Radom ul. Struga 26/28
(48)3602115, 507100958

Numer zawiadomienia 261002_2.0013-214

ZGRZEBNICKI JÓZEF

ZAWIADOMIENIE

O czynnościach ustalenia przebiegu granic działek ewidencyjnych

Działając na podstawie § 38 i 39 rozporządzenia Ministra Rozwoju Regionalnego i Budownictwa z dnia 29 marca 2001r. w sprawie ewidencji gruntów i budynków (Dz.U. Nr 38, poz. 454), oraz Rozporządzenia Ministra Administracji i Cyfryzacji z dnia 29 listopada 2013r. zmieniającego rozporządzenie w sprawie ewidencji gruntów i budynków, z uwzględnieniem zmian wprowadzonych rozporządzeniem Ministra Administracji i Cyfryzacji z dnia 6 listopada 2015 r. zawiadamiam, że na zlecenie Starosty Skarżyskiego zgodnie ze zgłoszeniem prac geodezyjnych GG.6641.481.2016 w obrębie **261002_2.0013 -NOWY ODROWĄŻEK** gm. Bliżyn pow. Skarżyski zostaną przeprowadzone czynności ustalenia przebiegu granic działek oznaczonych w ewidencji gruntów i budynków jako działki:

:

NR DZIAŁKI	KSIĘGA WIECZYSTA	W DNIU
236		12.10.2016
105		12.10.2016

Rozpoczęcie czynności związanych z ustaleniem granic nastąpi na gruncie **od godz. 9:00 do 16:00**


W związku z powyższym, jako zainteresowanych, zapraszam do wzięcia udziału w opisanych czynnościach. Nieusprawiedliwione niewzięcie udziału nie będzie stanowiło przeszkody do ich przeprowadzenia.

W interesie Pani/Pana jest udział w tych czynnościach, osobiście lub przez swojego przedstawiciela.

Osoby biorące udział w czynnościach **przyjęcia przebiegu granic** powinny posiadać dokument tożsamości, a w przypadku występowania w charakterze przedstawiciela - pełnomocnictwo na piśmie. Dokument świadczący o pełnomocnictwie jednorazowym zostanie dołączony do akt.

Osoba do kontaktu Jan Fudali telefon - **602 538 611**

GEODETA UPRAWNIONY
ALICJA FUDALI
26-600 Radom, ul. Wośnicka 32A m.7
-670884520- NIP:9481599260



GEODETA UPRAWNIONY
ALICJA FUDALI
26-600 Radom ul. Struga 26/28
(48)3602115, 507100958

Numer zawiadomienia 261002_2.0013-223

ZIOMEK MARIANNA

ZAWIADOMIENIE

O czynnościach ustalenia przebiegu granic działek ewidencyjnych

Działając na podstawie § 38 i 39 rozporządzenia Ministra Rozwoju Regionalnego i Budownictwa z dnia 29 marca 2001r. w sprawie ewidencji gruntów i budynków (Dz.U. Nr 38, poz. 454), oraz Rozporządzenia Ministra Administracji i Cyfryzacji z dnia 29 listopada 2013r. zmieniającego rozporządzenie w sprawie ewidencji gruntów i budynków, z uwzględnieniem zmian wprowadzonych rozporządzeniem Ministra Administracji i Cyfryzacji z dnia 6 listopada 2015 r. zawiadamiam, że na zlecenie Starosty Skarżyskiego zgodnie ze zgłoszeniem prac geodezyjnych GG.6641.481.2016 w obrębie **261002_2.0013 –NOWY ODROWĄŻEK** gm. Bliżyn pow. Skarżyski zostaną przeprowadzone czynności ustalenia przebiegu granic działek oznaczonych w ewidencji gruntów i budynków jako działki:

:

NR DZIAŁKI	KSIĘGA WIECZYSTA	W DNIU
208		12.10.2016
77		12.10.2016
1		12.10.2016

Rozpoczęcie czynności związanych z ustaleniem granic nastąpi na gruncie **od godz. 9:00 do 16:00**

W związku z powyższym, jako zainteresowanych, zapraszam do wzięcia udziału w opisanych czynnościach. Nieusprawiedliwione niewzięcie udziału nie będzie stanowiło przeszkody do ich przeprowadzenia.

W interesie Pani/Pana jest udział w tych czynnościach, osobiście lub przez swojego przedstawiciela.

Osoby biorące udział w czynnościach **przyjęcia przebiegu granic** powinny posiadać dokument tożsamości, a w przypadku występowania w charakterze przedstawiciela - pełnomocnictwo na piśmie. Dokument świadczący o pełnomocnictwie jednorazowym zostanie dołączony do akt.

Osoba do kontaktu Jan Fudali telefon - **602 538 611**

GEODETA UPRAWNIONY
ALICJA FUDALI
26-600 Radom, ul. Woźnicka 32A m.7
-670884520- NIP:0481503290



GEODETA UPRAWNIONY
ALICJA FUDALI
26-600 Radom ul. Struga 26/28
(48)3602115, 507100958

Numer zawiadomienia 261002_2.0013-224

ZIOMEK STEFAN

ZAWIADOMIENIE

O czynnościach ustalenia przebiegu granic działek ewidencyjnych

Działając na podstawie § 38 i 39 rozporządzenia Ministra Rozwoju Regionalnego i Budownictwa z dnia 29 marca 2001r. w sprawie ewidencji gruntów i budynków (Dz.U. Nr 38, poz. 454), oraz Rozporządzenia Ministra Administracji i Cyfryzacji z dnia 29 listopada 2013r. zmieniającego rozporządzenie w sprawie ewidencji gruntów i budynków, z uwzględnieniem zmian wprowadzonych rozporządzeniem Ministra Administracji i Cyfryzacji z dnia 6 listopada 2015 r. zawiadamiam, że na zlecenie Starosty Skarżyskiego zgodnie ze zgłoszeniem prac geodezyjnych GG.6641.481.2016 w obrębie **261002_2.0013 –NOWY ODROWĄŻEK** gm. Bliżyn pow. Skarżyski zostaną przeprowadzone czynności ustalenia przebiegu granic działek oznaczonych w ewidencji gruntów i budynków jako działki:

:

NR DZIAŁKI	KSIĘGA WIECZYSTA	W DNIU
208		12.10.2016
77		12.10.2016
1		12.10.2016

Rozpoczęcie czynności związanych z ustaleniem granic nastąpi na gruncie **od godz. 9:00 do 16:00**

W związku z powyższym, jako zainteresowanych, zapraszam do wzięcia udziału w opisanych czynnościach. Nieusprawiedliwione niewzięcie udziału nie będzie stanowiło przeszkody do ich przeprowadzenia.

W interesie Pani/Pana jest udział w tych czynnościach, osobiście lub przez swojego przedstawiciela.

Osoby biorące udział w czynnościach **przyjęcia przebiegu granic** powinny posiadać dokument tożsamości, a w przypadku występowania w charakterze przedstawiciela - pełnomocnictwo na piśmie. Dokument świadczący o pełnomocnictwie jednorazowym zostanie dołączony do akt.

Osoba do kontaktu Jan Fudali telefon - **602 538 611**

GEODETA UPRAWNIONY
ALICJA FUDALI
26-600 Radom, ul. Woźnicka 32A m.7
-670384520- NIP:9481593299



GEODETA UPRAWNIONY
ALICJA FUDALI
26-600 Radom ul. Struga 26/28
(48)3602115, 507100958

Numer zawiadomienia 261002_2.0013-229

ŻAK ZYGMUNT

ZAWIADOMIENIE

O czynnościach ustalenia przebiegu granic działek ewidencyjnych

Działając na podstawie § 38 i 39 rozporządzenia Ministra Rozwoju Regionalnego i Budownictwa z dnia 29 marca 2001r. w sprawie ewidencji gruntów i budynków (Dz.U. Nr 38, poz. 454), oraz Rozporządzenia Ministra Administracji i Cyfryzacji z dnia 29 listopada 2013r. zmieniającego rozporządzenie w sprawie ewidencji gruntów i budynków, z uwzględnieniem zmian wprowadzonych rozporządzeniem Ministra Administracji i Cyfryzacji z dnia 6 listopada 2015 r. zawiadamiam, że na zlecenie Starosty Skarżyskiego zgodnie ze zgłoszeniem prac geodezyjnych GG.6641.481.2016 w obrębie **261002_2.0013 –NOWY ODROWĄŻEK** gm. Bliżyn pow. Skarżyski zostaną przeprowadzone czynności ustalenia przebiegu granic działek oznaczonych w ewidencji gruntów i budynków jako działki:

:

NR DZIAŁKI	KSIEGA WIECZYSTA	W DNIU
227		12.10.2016
96		12.10.2016

Rozpoczęcie czynności związanych z ustaleniem granic nastąpi na gruncie **od godz. 9:00 do 16:00**

W związku z powyższym, jako zainteresowanych, zapraszam do wzięcia udziału w opisanych czynnościach. Nieusprawiedliwione niewzięcie udziału nie będzie stanowiło przeszkody do ich przeprowadzenia.

W interesie Pani/Pana jest udział w tych czynnościach, osobiście lub przez swojego przedstawiciela.

Osoby biorące udział w czynnościach **przyjęcia przebiegu granic** powinny posiadać dokument tożsamości, a w przypadku występowania w charakterze przedstawiciela - pełnomocnictwo na piśmie. Dokument świadczący o pełnomocnictwie jednorazowym zostanie dołączony do akt.

Osoba do kontaktu Jan Fudali telefon - **602 538 611**

GEODETA UPRAWNIONY
ALICJA FUDALI
26-600 Radom, ul. Woźnicka 32A m.7
-570384520- NIP:9481863200

