

















OZNACZENIA BĘDĄCE USTALENIAMI PLANU:

-  GRANICA OBSZARU OBJĘTEGO PLANEM
-  LINIA ROZGRANICZAJĄCA TERENY O RÓŻNYM PRZEZNACZENIU LUB RÓŻNYCH ZASADACH ZAGOSPODAROWANIA
-  NIEPRZEKRACZALNA LINIA ZABUDOWY
-  OŚ CIĄGU PIESZEGO
-  WYMIAROWANIE
-  MW TERENY ZABUDOWY MIESZKANIOWEJ WIELORODZINNEJ
-  MN/U TERENY ZABUDOWY MIESZKANIOWEJ JEDNORODZINNEJ I ZABUDOWY USŁUG NIEUCIĄŻLIWYCH
-  MW/U TERENY ZABUDOWY MIESZKANIOWEJ WIELORODZINNEJ I ZABUDOWY USŁUG NIEUCIĄŻLIWYCH
-  U TERENY ZABUDOWY USŁUG NIEUCIĄŻLIWYCH ORAZ ZAMIESZKANIA ZBIOROWEGO
-  UA TERENY ZABUDOWY USŁUG ADMINISTRACJI
-  ZP TERENY ZIELENI URZĄDZONEJ
-  KDL TERENY DRÓG PUBLICZNYCH O KLASIE DROGI LOKALNEJ
-  KX TERENY PLACÓW PUBLICZNYCH
-  KS TERENY PARKINGÓW
-  E TERENY URZĄDZEŃ ELEKTROENERGETYCZNYCH

OZNACZENIA NIEBĘDĄCE USTALENIAMI PLANU:

-  POWIERZCHNIA TERENU

STWIERDZAM
zgodność z oryginałem
data 10.12.2010.
INSPEKTOR
[Signature]
mgr inż. Iwona Chmielewska



STWIERDZAM
zgodność z oryginałem
data 10.12.2010.

INSPEKTOR
[Signature]
mgr inż. Iwona Chmielewska