

CD. ARK. 2

ZUT "PROTEL" Sandomierz		Budowa kabla światłowodowego pomiędzy budynkami ul. Sikorskiego 20 i ul. Konarskiego 20 w m. Skarżysko Kamienna	
data	02.2007	nr rysunku	1
Projektował		Sylwester Ziomek	upr.2076/00/U
Opracował		Sylwester Ziomek	
		nr arkusza	1

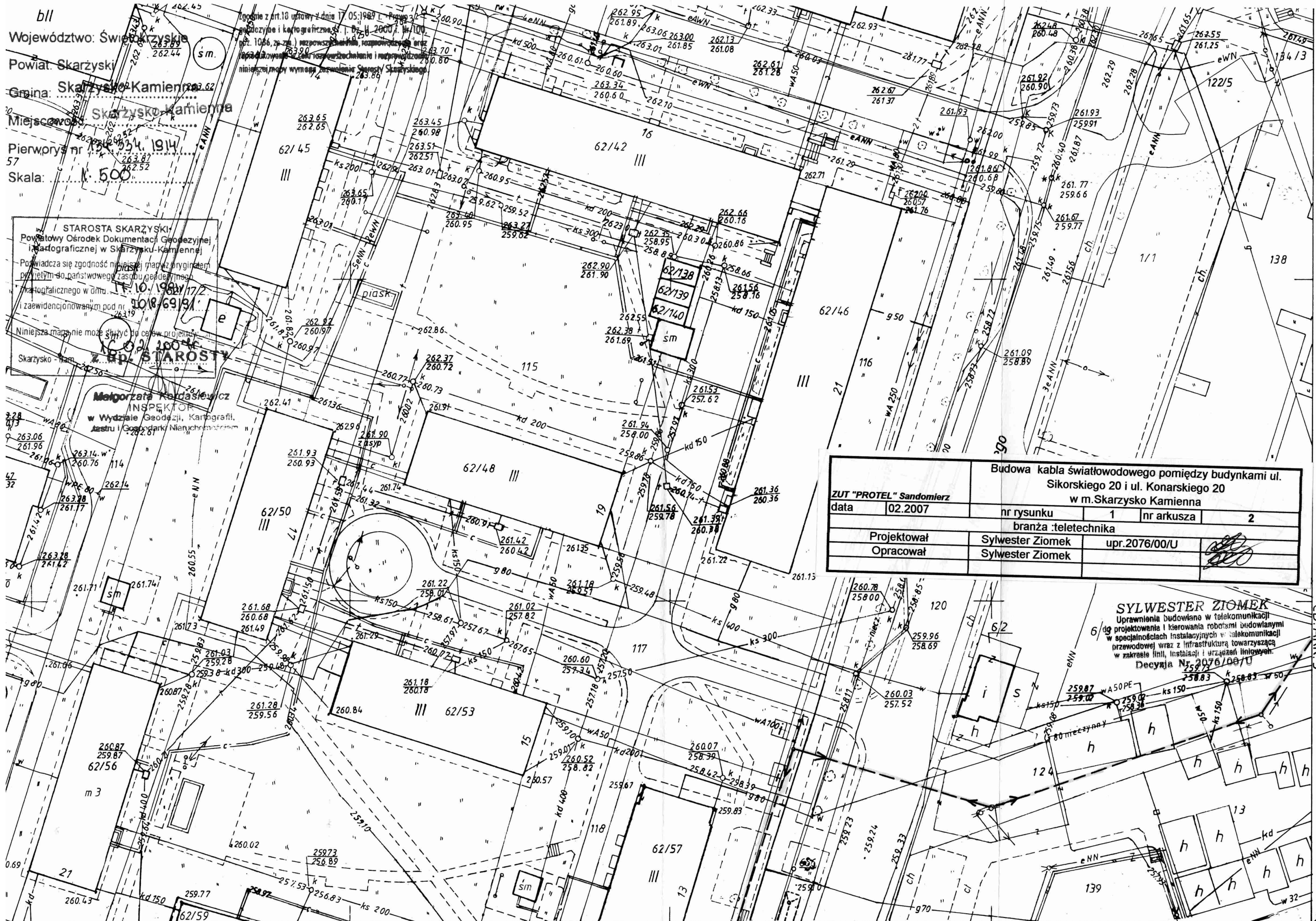
Województwo Świętokrzyskie  
Powiat Skarżyski  
Gmina Skarżysko Kamienna  
Miejscowość Skarżysko Kamienna  
Perwojs nr 124/504/1982

Z STAROSTA SKARŻYSKI  
Powiatowy Ośrodek Dokumentacji Geodezyjnej i Kartograficznej w Skarżysku-Kamiennym  
Poświadczam zgodność niniejszej mapy z oryginałem przyjętym do państwowego zasobu geodezyjnego  
13.10.1991  
16.03.1991  
Zgodnie z art. 18 ustawy z dnia 17.05.1969 r. - Prawo geodezyjne i kartograficzne (t.j. Dz. U. 2000 r. Nr 100, poz. 1086, ze zm.) rozpowszechnianie, rozprowadzanie oraz reprodukcję w całości lub częściowo bez zezwolenia Starosty Skarżyskiego.

bil  
Województwo: Świętokrzyskie  
Powiat: Skarżyski  
Gmina: Skarżysko-Kamienna  
Miejscowość: Skarżysko-Kamienna  
Pierworys nr 194/1914  
57  
Skala: 1:500

STAROSTA SKARŻYSKI  
Powiatowy Ośrodek Dokumentacji Geodezyjnej i Kartograficznej w Skarżysku-Kamiennym  
Pozwala się zgodność niniejszej mapy z oryginałem  
przełożonym do państwowego zasobu geodezyjnego  
i kartograficznego w dniu 10/8/69/91  
i zaewidencjonowanym pod nr 10/8/69/91  
Niniejsza mapa nie może służyć do celów projektowych  
Skarżysko-Kam. 10/8/2007  
R. STAROSTY

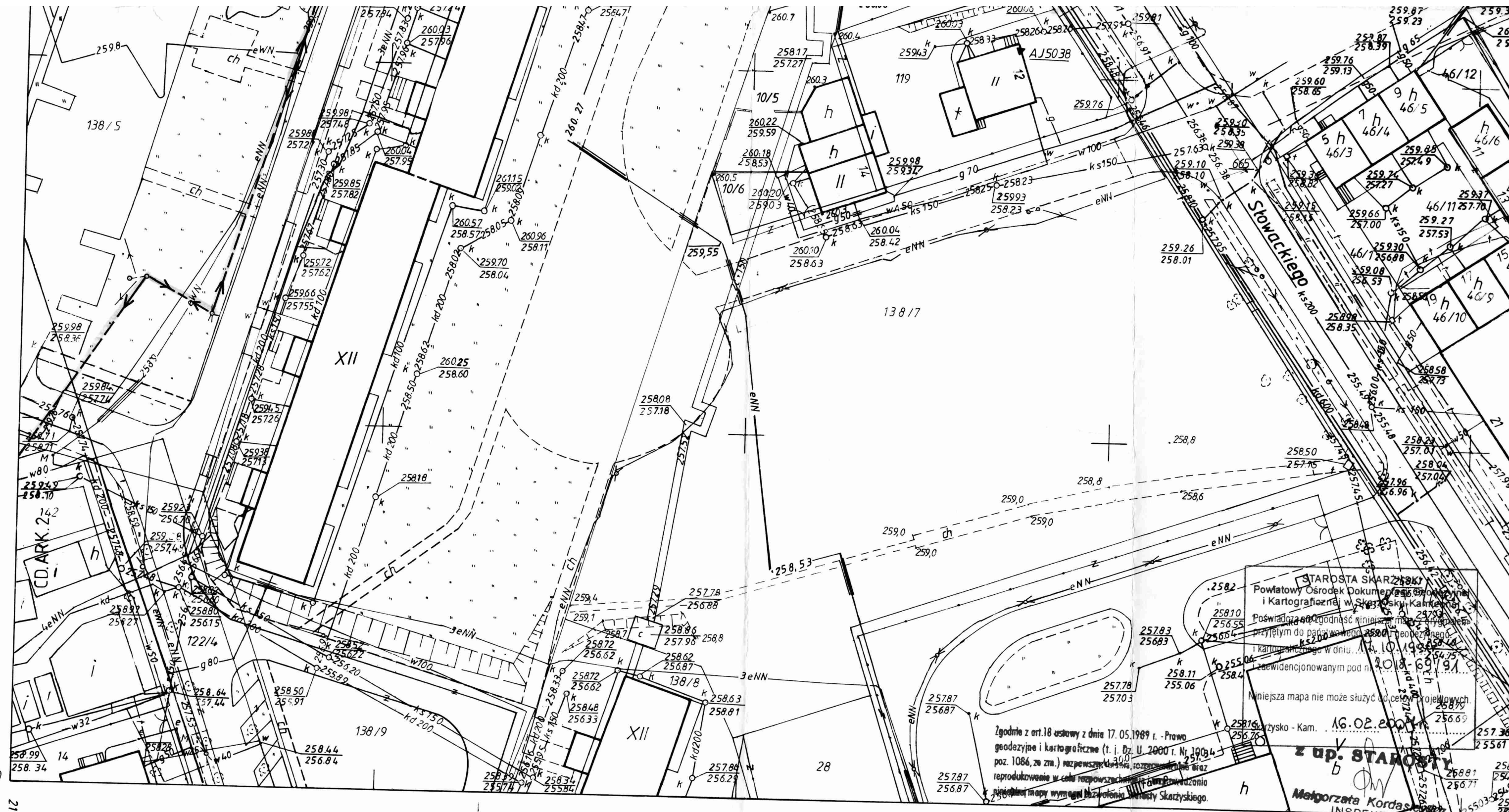
Melgorzata Kordasiewicz  
INSPEKTOR  
w Wydziale Geodezji, Kartografii,  
Zastępca i Gospodarki Nieruchomościami



ZUT "PROTEL" Sandomierz		Budowa kabla światłowodowego pomiędzy budynkami ul.	
data 02.2007		Sikorskiego 20 i ul. Konarskiego 20	
		w m. Skarżysko Kamienna	
		nr rysunku	1
		nr arkusza	2
		branża :teletechnika	
Projektował		Sylwester Ziomek	upr.2076/00/U
Opracował		Sylwester Ziomek	

SYLWESTER ZIOMEK  
Uprawnienia budowlane w telekomunikacji  
do projektowania i kierowania robotami budowlanymi  
w specjalnościach instalacyjnych w telekomunikacji  
przewodowej wraz z infrastrukturą towarzyszącą  
w zakresie linii, instalacji i urządzeń liniowych.  
Decyzja Nr 2076/00/U





21 600

134.334.1923  
1:500

**MAPA ZASADNICZA**  
Założona w r. 1991 przez  
OKRĘGOWE PRZEDSIĘBIORSTWO GEODEZYJNO-  
W KIELCACH

Kierownik Zakładu

ZUT "PROTEL" Sandomierz		Budowa kabla światłowodowego pomiędzy budynkami ul. Sikorskiego 20 i ul. Konarskiego 20 w m. Skarżysko Kamienna	
data	02.2007	nr rysunku	1
		nr arkusza	3
Projektował		Sylwester Ziomek	
Opracował		Sylwester Ziomek	
		upr.2076/00/U	

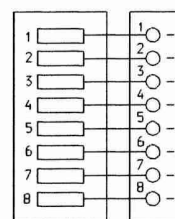
**SYLWESTER ZIOMEK**  
Uprawnienia budowlane w telekomunikacji  
do projektowania i kierowania robotami budowlanymi  
w specjalnościach instalacyjnych w telekomunikacji  
przewodowej oraz z infrastrukturą towarzyszącą  
w zakresie linii, instalacji i urządzeń liniowych.  
Decyzja Nr 2076/00/U

Zgodnie z art. 18 ustawy z dnia 17.05.1989 r. - Prawo geodezyjne i kartograficzne (t.j. Dz. U. 2000 r. Nr 190, poz. 1086, ze zm.) rozpowszechnianie i reprodukcję w całości lub części bez zezwolenia na podstawie mapy wymaga pozwolenia Urzędu Skarżyskiego.

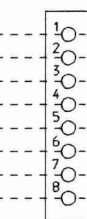
STAROSTA SKARŻYSKO  
Powiatowy Ośrodek Dokumentacji Geodezyjnej i Kartograficznej w Skarżysku Kamiennym  
Poświadczam zgodność niniejszej mapy z oryginałem  
przyjętym do państwowego rejestru geodezyjnego  
i kartograficznego w dniu 10.10.2007 r.  
zawidencjonowanym pod nr 10.10.2007/97  
Niniejsza mapa nie może służyć do celów projektowych.  
Skarżysko - Kam. 16.02.2007  
**z up. STAROSTY**  
Małgorzata Kordas  
INSPEKTOR  
w Wydziale Geodezji, Kartografii  
i Inżynierii



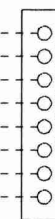
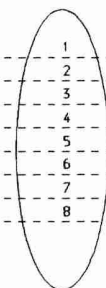
ODF  
ul. Konarskiego 20



złącze  
końcowe

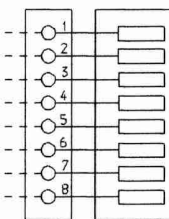


złącze  
przelotowe



złącze  
przelotowe

ODF  
ul. Sikorskiego 20



złącze  
końcowe

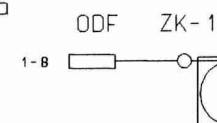


ODF  
ul. Konarskiego 20



0.0  
0.0

długość  
trasowa

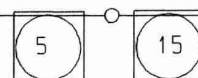


ODF ZK-1



33.0  
33.0

ZP-1

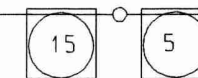


ZS-1



737.0  
770.0

ZP-2

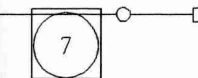


ZS-1



23.0  
793.0

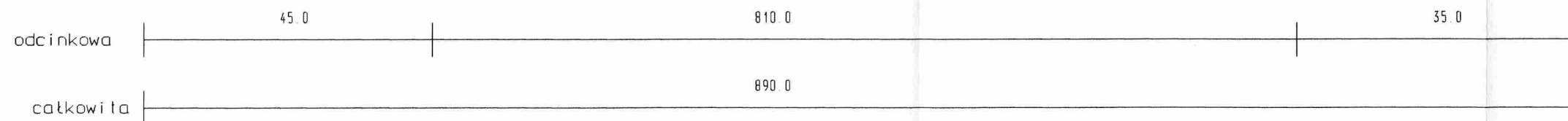
ZK-2



ODF

ODF  
ul. Sikorskiego 20

długość optyczna



Oznaczenia dodatkowe

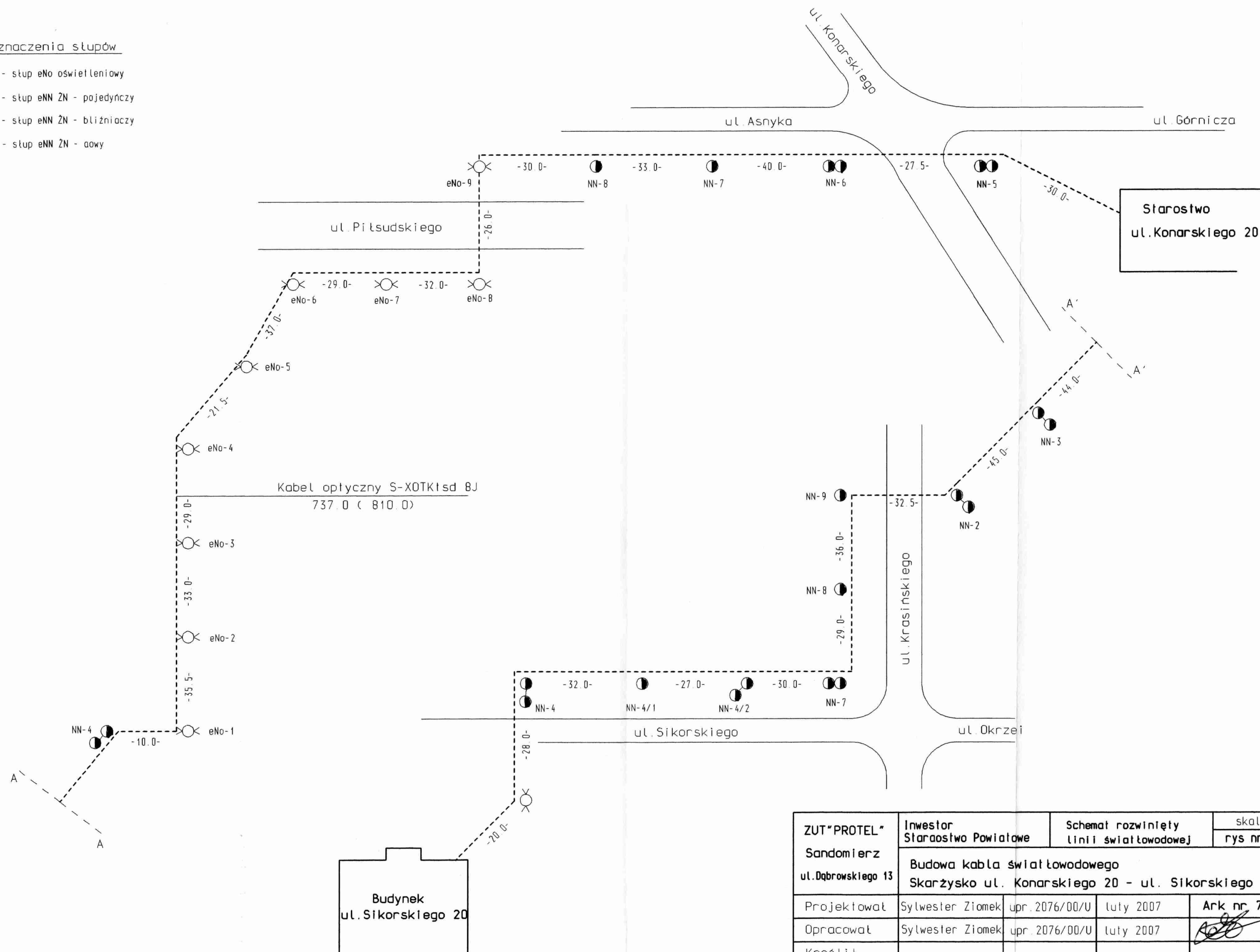
ZK -złącze końcowe


ZP -złącze przelotowe

ZUT"PROTEL" Sandomierz ul. Dąbrowskiego 13	Inwestor Starostwo Powiatowe	Schemat optyczny linii światłowodowej	skala rys nr 2	
			Budowa kabla światłowodowego Skarżysko ul. Konarskiego 20 - ul. Sikorskiego 20	
Projektował	Sylwester Ziomek	upr. 2076/00/U	luty 2007	Ark nr 6
Opracował	Sylwester Ziomek	upr. 2076/00/U	luty 2007	
Kreślił				

# Oznaczenia słupów

- ⊗ - słup eNo oświetleniowy
- - słup eNN ŻN - pojedynczy
- - słup eNN ŻN - bliźniaczy
- - słup eNN ŻN - aowy



ZUT "PROTEL" Sandomierz ul. Dąbrowskiego 13	Inwestor Starostwo Powiatowe		Schemat rozwinięty linii światłowodowej		skala rys nr 2
	Budowa kabla światłowodowego Skarżysko ul. Konarskiego 20 - ul. Sikorskiego 20				
Projektował	Sylwester Ziomek	upr. 2076/00/U	luty 2007	Ark nr 7	
Opracował	Sylwester Ziomek	upr. 2076/00/U	luty 2007		
Kreślił					